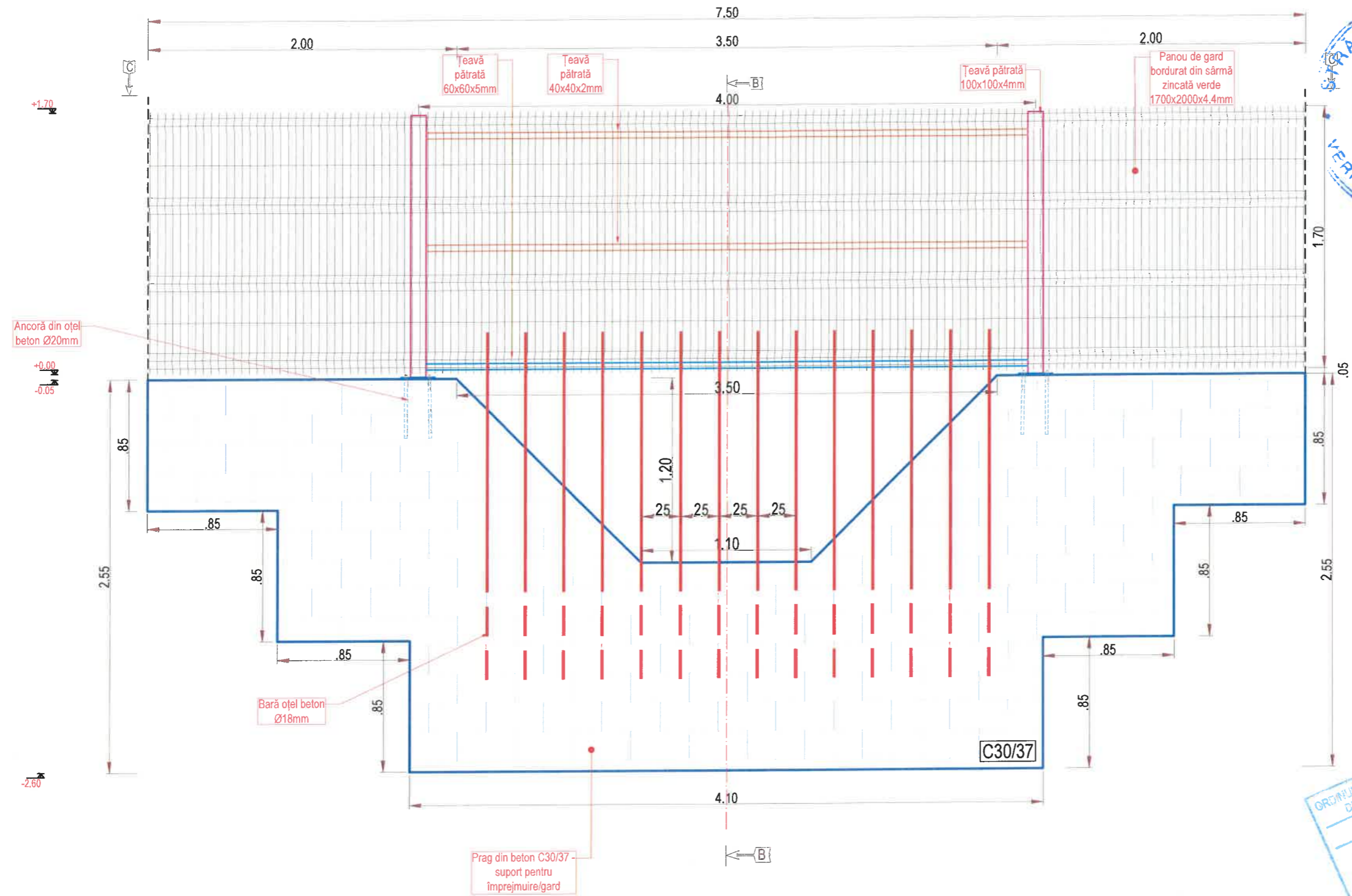


VEDERE A-A
 DETALIU PRAG ȘI ÎMPREJMUIRE
 scara 1:30



PROIECTANT:
S.C. ROAD VISION S.R.L.
 45192992, J22/3851/2021, TOPILE, JUD. IAȘI

BENEFICIAR:
DIRECȚIA GENERALĂ DE ASISTENȚĂ SOCIALĂ ȘI PROTECȚIA COPILULUI IAȘI

AMPLASAMENT:
MUNICIPIUL IAȘI, JUD. IAȘI

VERIFICATOR:

Nume: *dez. ing. STRĂTEANU PETRU*

Semnătura: *[Signature]*

Cerința: *A1 + A2*

Ref.nr.data: *08/24.06.2022*

DENUMIRE PROIECT:
REABILITARE ÎMPREJMUIRE, ACCES AUTO ȘI PIETONAL ÎN CADRUL CENTRULUI DE SERVICII SOCIALE BUCIUM IAȘI

FAZA: P.T

Șef proiect:

ing.Chicuș Claudiu *[Signature]*

Proiectat:

Arh.Lambrache Călin *[Signature]*

Proiectat:

ing.Croitoru Adrian *[Signature]*

DENUMIRE PLANȘĂ:

DETALIU PRAG ȘI ÎMPREJMUIRE

Proiect nr.: 06/2022

Data: Iunie 2022

Scara: 1:30

Format planșă: A3:420x 297mm

Planșa nr.: **A 04.01**

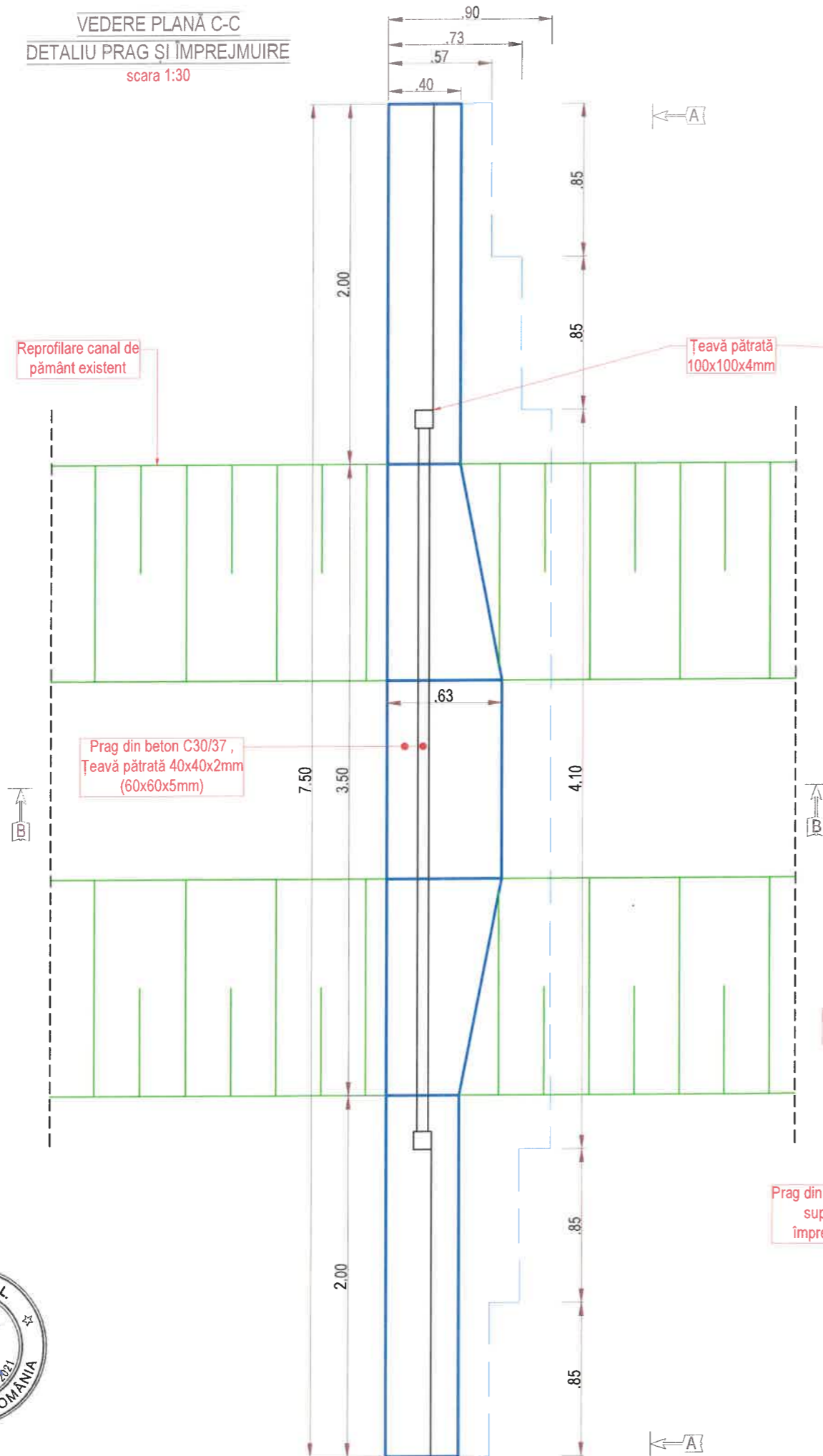
CERINȚE DE CALITATE - CP 012/2007

PRAG DIN BETON:
 Beton de ciment C30/37;
 Clasă expunere XD1, X4;
 Valoare minimă A/C: 0,50;
 Dozaj minim de ciment: 300 kg/mc;


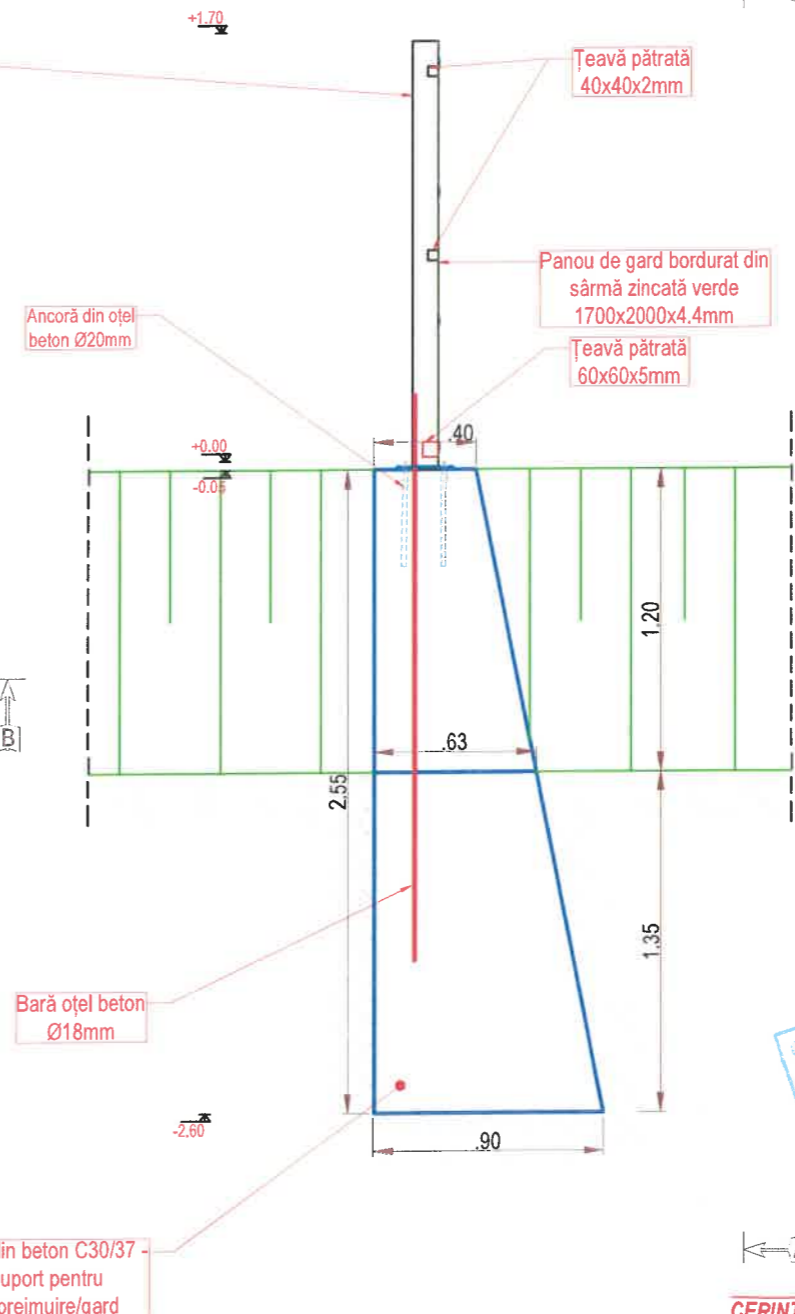
NOTĂ:
 1. Orice modificare a prevederilor prezentei planșe se va face numai cu acordul proiectantului.
 2. Orice neconcordanță între situația din teren și prevederile prezentei planșe vor fi aduse la cunoștința proiectantului.



VEDERE PLANĂ C-C
DETALIU PRAG ȘI ÎMPREJMUIRE
scara 1:30



SECȚIUNE B-B
DETALIU PRAG ȘI ÎMPREJMUIRE
scara 1:30



PROIECTANT: S.C. ROAD VISION S.R.L. 45192992, J22/3851/2021, TOPILE, JUD. IASI	
BENEFICIAR: DIRECȚIA GENERALĂ DE ASISTENȚĂ SOCIALĂ ȘI PROTECȚIA COPILULUI IAȘI	
AMPLASAMENT: MUNICIPIUL IAȘI, JUD. IAȘI	
VERIFICATOR:	
Nume:	dr. ing. STRATEANU PETRU
Semnătura:	<i>[Signature]</i>
Cerința:	A1 + A2
Ref. nr. data:	08/24.06.2022
DENUMIRE PROIECT: REABILITARE ÎMPREJMUIRE, ACCES AUTO ȘI PIETONAL ÎN CADRUL CENTRULUI DE SERVICII SOCIALE BUCIUM IAȘI	
FAZA: P.T	
Șef proiect:	
ing. Chiciuș Claudiu	<i>[Signature]</i>
Proiectat:	
Arh. Lambrache Călin	<i>[Signature]</i>
Proiectat:	
ing. Croitoru Adrian	<i>[Signature]</i>
DENUMIRE PLANȘĂ: DETALIU PRAG ȘI ÎMPREJMUIRE	
Proiect nr.:	06/2022
Data:	Iunie 2022
Scara:	1:30
Format planșă:	A3:420x 297mm
Planșa nr.:	A 04.02

CERINȚE DE CALITATE - CP 012/2007

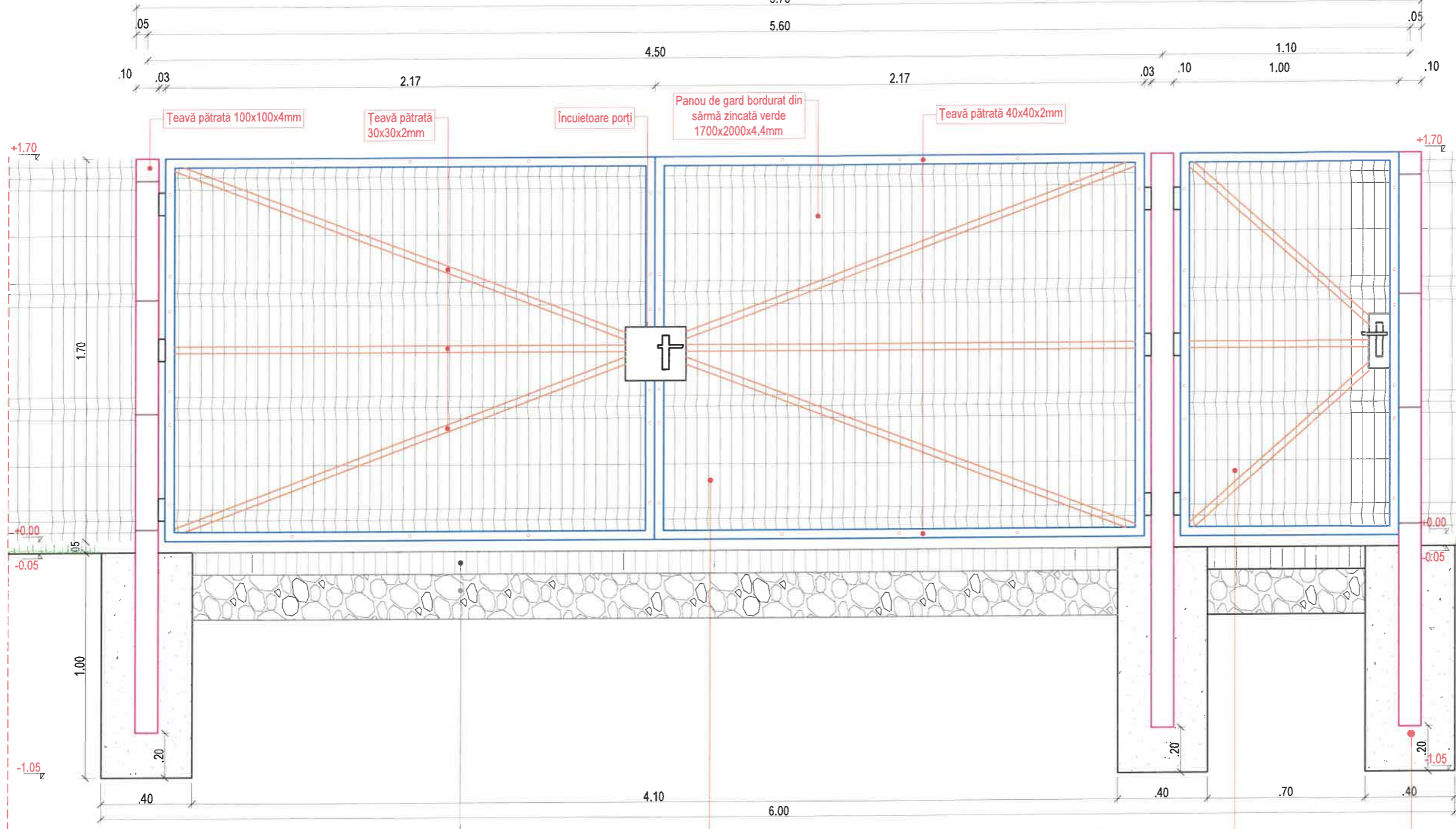
PRAG DIN BETON:
Beton de ciment C30/37;
Clasă expunere XD1, X4;
Valoare minimă A/C: 0,50;
Dozaj minim de ciment: 300 kg/mc;

NOTĂ:
1. Orice modificare a prevederilor prezentei planșe se va face numai cu acordul proiectantului.
2. Orice neconcordanță între situația din teren și prevederile prezentei planșe vor fi aduse la cunoștința proiectantului.



DETALIU PORTI
ACCES AUTO SI PIETONAL TIP II

5.70 scara 1:20



Teavă pătrată 100x100x4mm

Teavă pătrată 30x30x2mm

Încuietore porți

Panou de gard bordurat din sârmă zincată verde 1700x2000x4.4mm

Teavă pătrată 40x40x2mm

Sistem rutier existent - nu se intervine

Poartă acces auto

Poartă acces pietonal

Fundație din beton simplu C8/10

ORDINUL ARHITECTILOR
DIN ROMANIA
6885
Călin - Gabriel
LAMBRACHE
Arhitect cu drept de semnătură



BENEFICIAR:
DIRECȚIA GENERALĂ
DE ASISTENȚĂ SOCIALĂ
ȘI PROTECȚIA COPILULUI IAȘI
AMPLASAMENT:
MUNICIPIUL IAȘI, JUD. IAȘI
VERIFICATOR:

Nume: *dr.ing. STRATEANU PETRU*
Semnătura: *[Signature]*
Cerința: *A1 + A2*
Ref.nr.data: *08/24.06.2022*

DENUMIRE PROIECT:
**REABILITARE IMPREJMUIRE,
ACCES AUTO ȘI PIETONAL IN
CADRUL CENTRULUI DE SERVICII
SOCIALE BUCIUM IAȘI**

FAZA: P.T
Șef proiect:

ing.Chicuș Claudiu *[Signature]*

Proiectat:
Arh.Lambrache Călin *[Signature]*

Proiectat:
ing.Croitoru Adrian *[Signature]*

DENUMIRE PLANȘĂ:

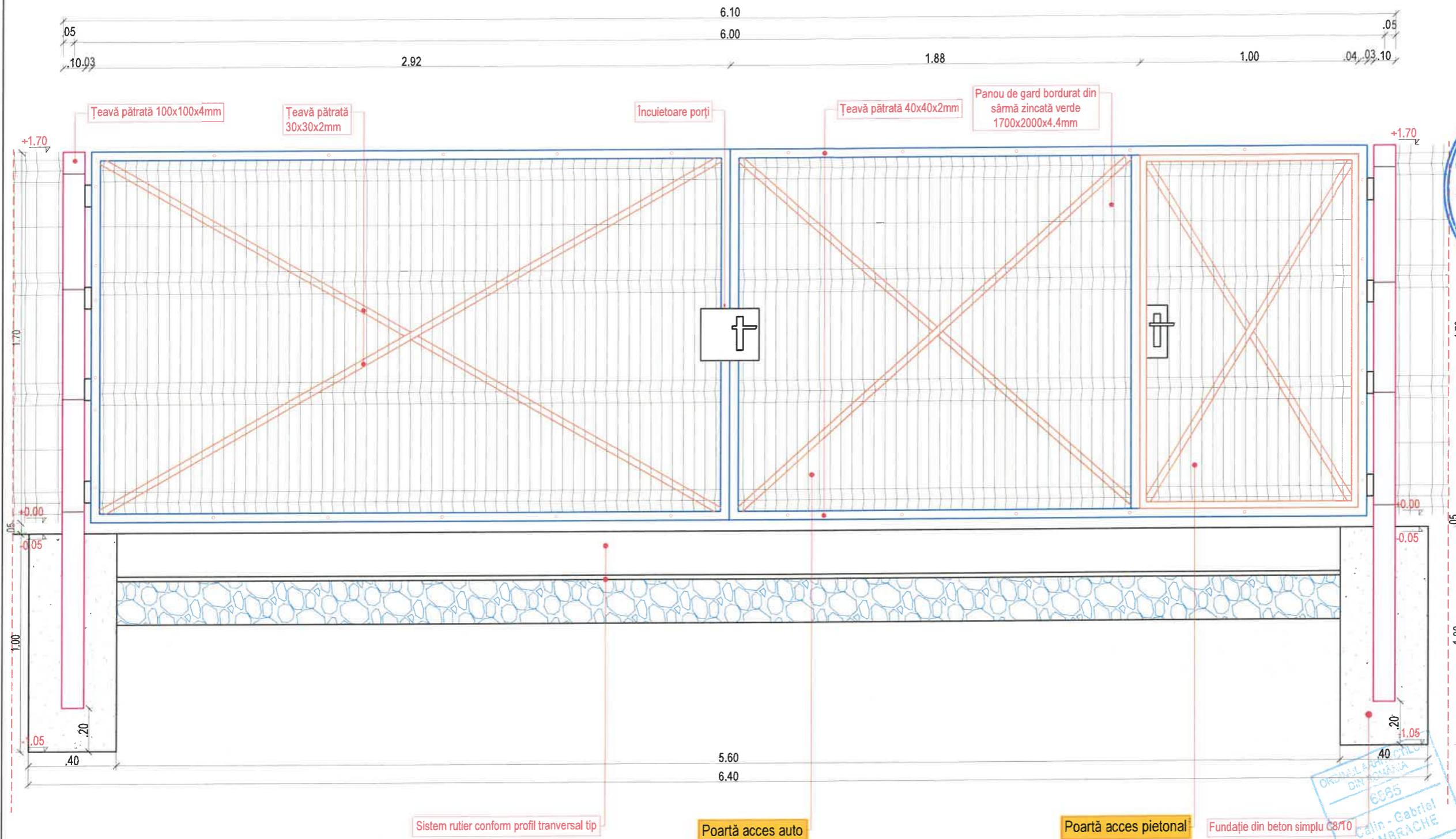
**DETALIU PORTI
ACCES AUTO ȘI PIETONAL TIP II**

Proiect nr.:	06/2022
Data:	Iunie 2022
Scara:	1:20
Format planșă:	A3:420x 297mm
Planșa nr.:	A 06

NOTĂ:
1. Orice modificare a prevederilor prezentei planșe se va face numai cu acordul proiectantului.
2. Orice neconcordanță între situația din teren și prevederile prezentei planșe vor fi aduse la cunoștința proiectantului.



DETALIU PORȚI
ACCES AUTO ȘI PIETONAL TIP I
scara 1:20



Sistem rutier conform profil transversal tip

Poartă acces auto

Poartă acces pietonal

Fundație din beton simplu C8/10



PROIECTANT:
S.C. ROAD VISION S.R.L.
ROMANIA
J22/385/2021, IASI, JUD. IASI

BENEFICIAR:
DIRECȚIA GENERALĂ
DE ASISTENȚĂ SOCIALĂ
ȘI PROTECȚIA COPILULUI IAȘI

AMPLASAMENT:
MUNICIPIUL IAȘI, JUD. IAȘI

VERIFICATOR:

Nume: *ing. STRATEANU PETRU*

Semnătura: *[Signature]*

Cerința: *A1+A2*

Ref.nr.data: *08/24.06.2022*

DENUMIRE PROIECT:
REABILITARE ÎMPREJMUIRE,
ACCES AUTO ȘI PIETONAL ÎN
CADRUL CENTRULUI DE SERVICII
SOCIALE BUCIUM IAȘI

FAZA: P.T

Șef proiect:

ing. Chiciuș Claudiu *[Signature]*

Proiectat:

Arh. Lambrache Călin *[Signature]*

Proiectat:

ing. Croitoru Adrian *[Signature]*

DENUMIRE PLANȘĂ:

DETALIU PORȚI
ACCES AUTO ȘI PIETONAL TIP I

Proiect nr.: 06/2022

Data: Iunie 2022

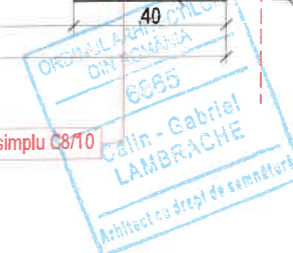
Scara: 1:20

Format planșă: A3:420x 297mm

Planșa nr.: A 05

NOTĂ:


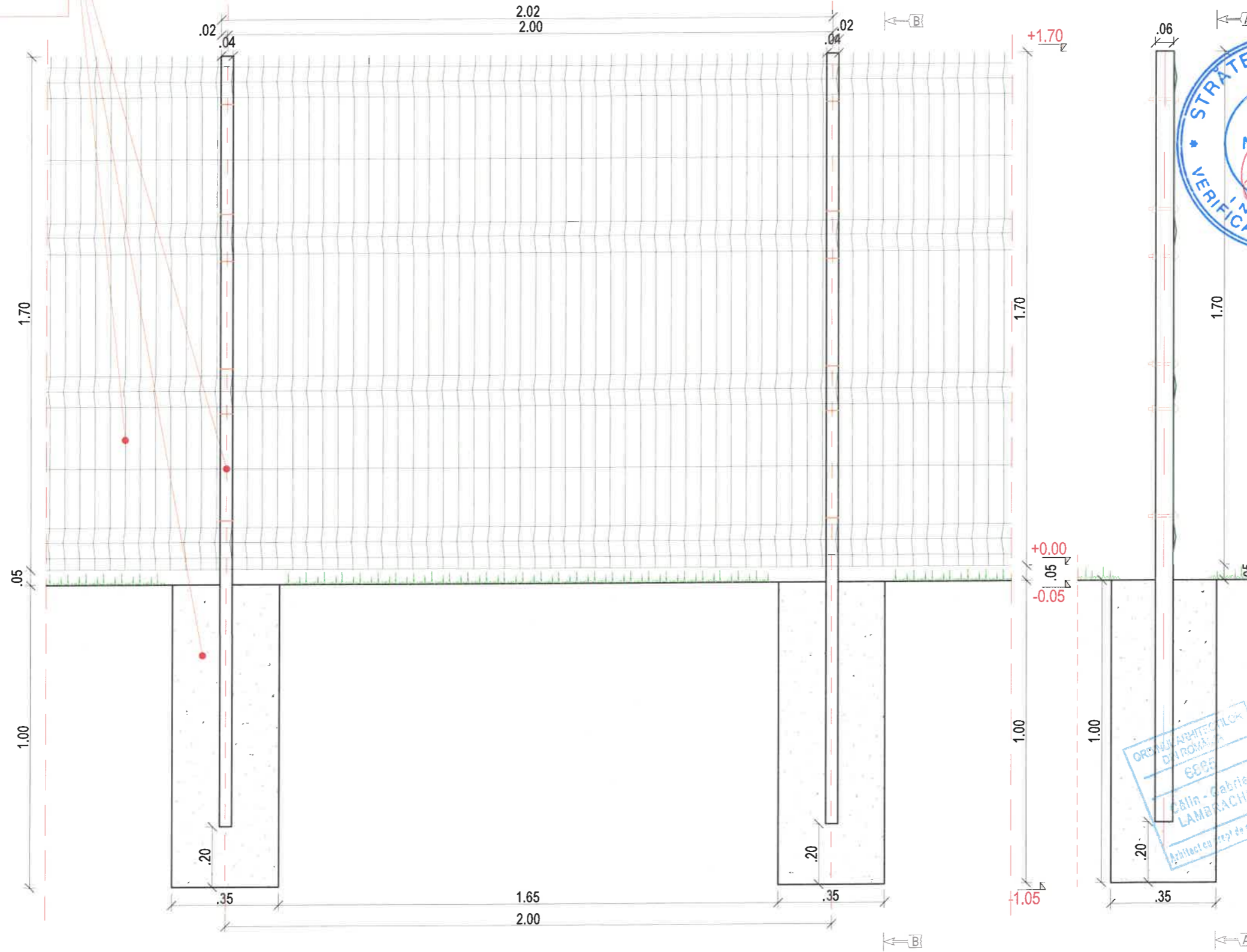
1. Orice modificare a prevederilor prezentei planșe se va face numai cu acordul proiectantului.
2. Orice neconcordanță între situația din teren și prevederile prezentei planșe vor fi aduse la cunoștința proiectantului.



Împrejmuire realizată cu panouri de gard zincate bordurate de culoare verde 1700x2000x4.4mm, țevă rectangulară 60x40x4mm și fundație din beton simplu C8/10

VEDERE A-A
DETALIU ÎMPREJMUIRE
scara 1:15

VEDERE B-B
DETALIU ÎMPREJMUIRE
scara 1:15



PROIECTANT:
S.C. ROAD VISION S.R.L.
46192852, J22/3851/2021, TOPILE, JUD. IAȘI



BENEFICIAR:
DIRECȚIA GENERALĂ
DE ASISTENȚĂ SOCIALĂ
ȘI PROTECȚIA COPILULUI IAȘI

AMPLASAMENT:
MUNICIPIUL IAȘI, JUD. IAȘI

VERIFICATOR:

Nume: *dr. ing. STRATEANU PETRU*

Semnătura: *[Signature]*

Cerința: *A1 + A2*

Ref. nr. data: *08/24.08.2022*

DENUMIRE PROIECT:
REABILITARE ÎMPREJMUIRE,
ACCES AUTO ȘI PIETONAL ÎN
CADRUL CENTRULUI DE SERVICII
SOCIALE BUCIUM IAȘI

FAZA: P.T

Șef proiect:

ing. Chiciuș Claudiu *[Signature]*

Proiectat:

Arh. Lambrache Călin *[Signature]*

Proiectat:

ing. Croitoru Adrian *[Signature]*

DENUMIRE PLANȘĂ:
DETALIU ÎMPREJMUIRE

Proiect nr.: 06/2022

Data: Iunie 2022

Scara: 1:15

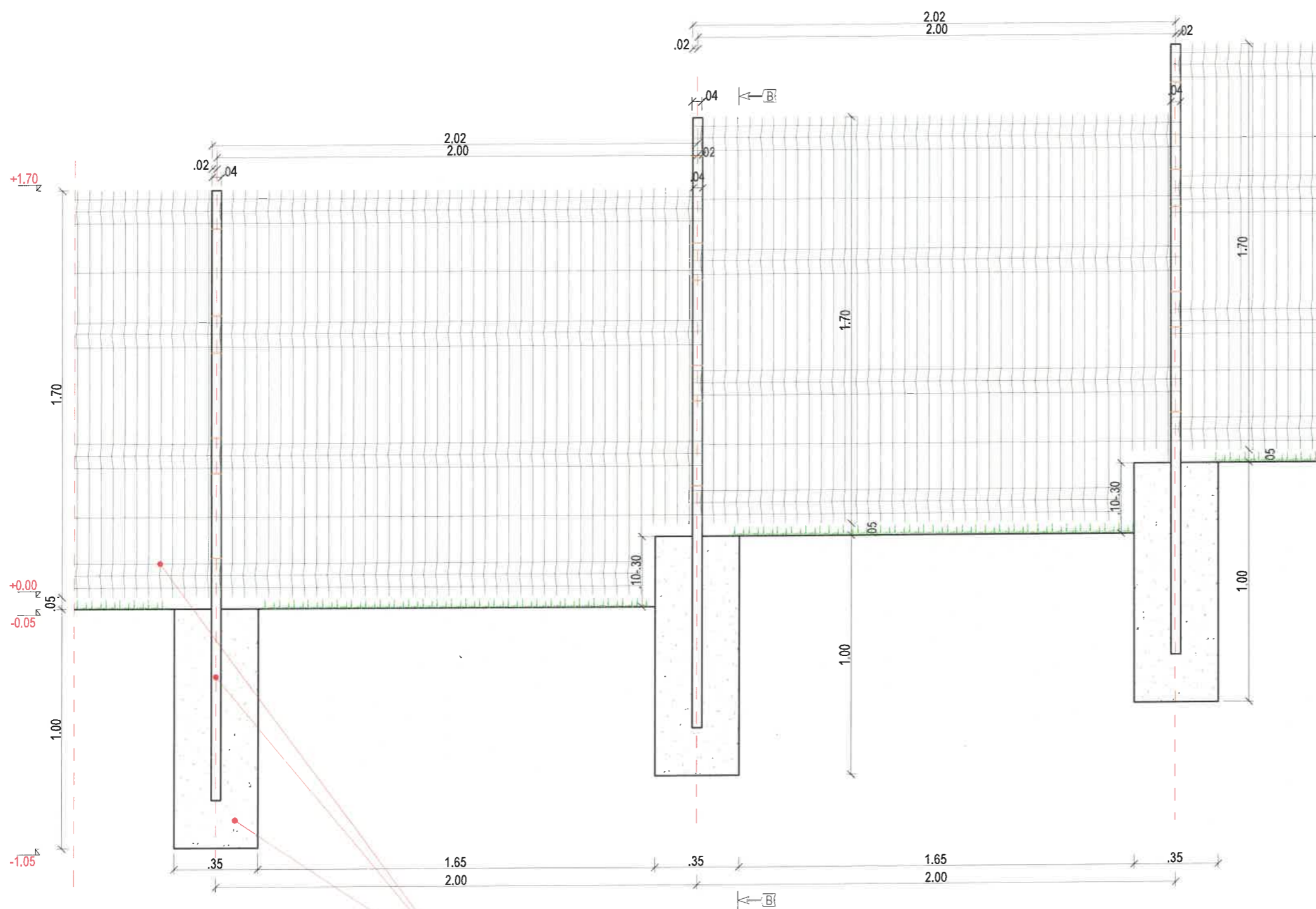
Format planșă: A3:420x 297mm

Planșa nr.: A 07




NOTĂ:
1. Orice modificare a prevederilor prezentei planșe se va face numai cu acordul proiectantului.
2. Orice neconcordanță între situația din teren și prevederile prezentei planșe vor fi aduse la cunoștința proiectantului.
3. Din considerente economice (lungimea împrejmuirii 900.00ml), datorită condițiilor din amplasament (diferențelor de nivel), în conformitate cu soluția adoptată la nivelul studiului de fezabilitate și la cerințele beneficiarului, împrejmuirea se va adopta cu fundații izolate, fără soclu.

VEDERE A-A
DETALIU ÎMPREJMUIRE
scara 1:20



VEDERE B-B
DETALIU ÎMPREJMUIRE
scara 1:20



Împrejmuire realizată cu panouri de gard zincate bordurate de culoare verde 1700x2000x4.4mm, țevă rectangulară 60x40x4mm și fundație din beton simplu C8/10

NOTĂ:
1. Orice modificare a prevederilor prezentei planșe se va face numai cu acordul proiectantului.
2. Orice neconcordanță între situația din teren și prevederile prezentei planșe vor fi aduse la cunoștința proiectantului.
3. Din considerente economice (lungimea împrejmuirii 900.00ml), datorită condițiilor din amplasament (diferențelor de nivel), în conformitate cu soluția adoptată la nivelul studiului de fezabilitate și la cerințele beneficiarului, împrejmuirea se va adopta cu fundații izolate, fără soclă.



PROIECTANT:
S.C. ROAD VISION S.R.L.
18192992, 12/0851/2021, TOPILE, JUD. IASI



BENEFICIAR:
DIRECȚIA GENERALĂ DE ASISTENȚĂ SOCIALĂ ȘI PROTECȚIA COPILULUI IAȘI

AMPLASAMENT:
MUNICIPIUL IAȘI, JUD. IAȘI

VERIFICATOR:

Nume: *dr. ing. STRATEANU Petru*

Semnătura: *[Signature]*

Cerința: *A1 + A2*

Ref.nr.data: *08/24.06.2022*

DENUMIRE PROIECT:
REABILITARE ÎMPREJMUIRE, ACCES AUTO ȘI PIETONAL ÎN CADRUL CENTRULUI DE SERVICII SOCIALE BUCIUM IAȘI

FAZA: P.T

Șef proiect:
ing. Chiciuș Claudiu *[Signature]*

Proiectat:
Arh. Lambrache Călin *[Signature]*

Proiectat:
ing. Croitoru Adrian *[Signature]*

DENUMIRE PLANȘĂ:

DETALIU ÎMPREJMUIRE

Proiect nr.: 06/2022

Data: Iunie 2022

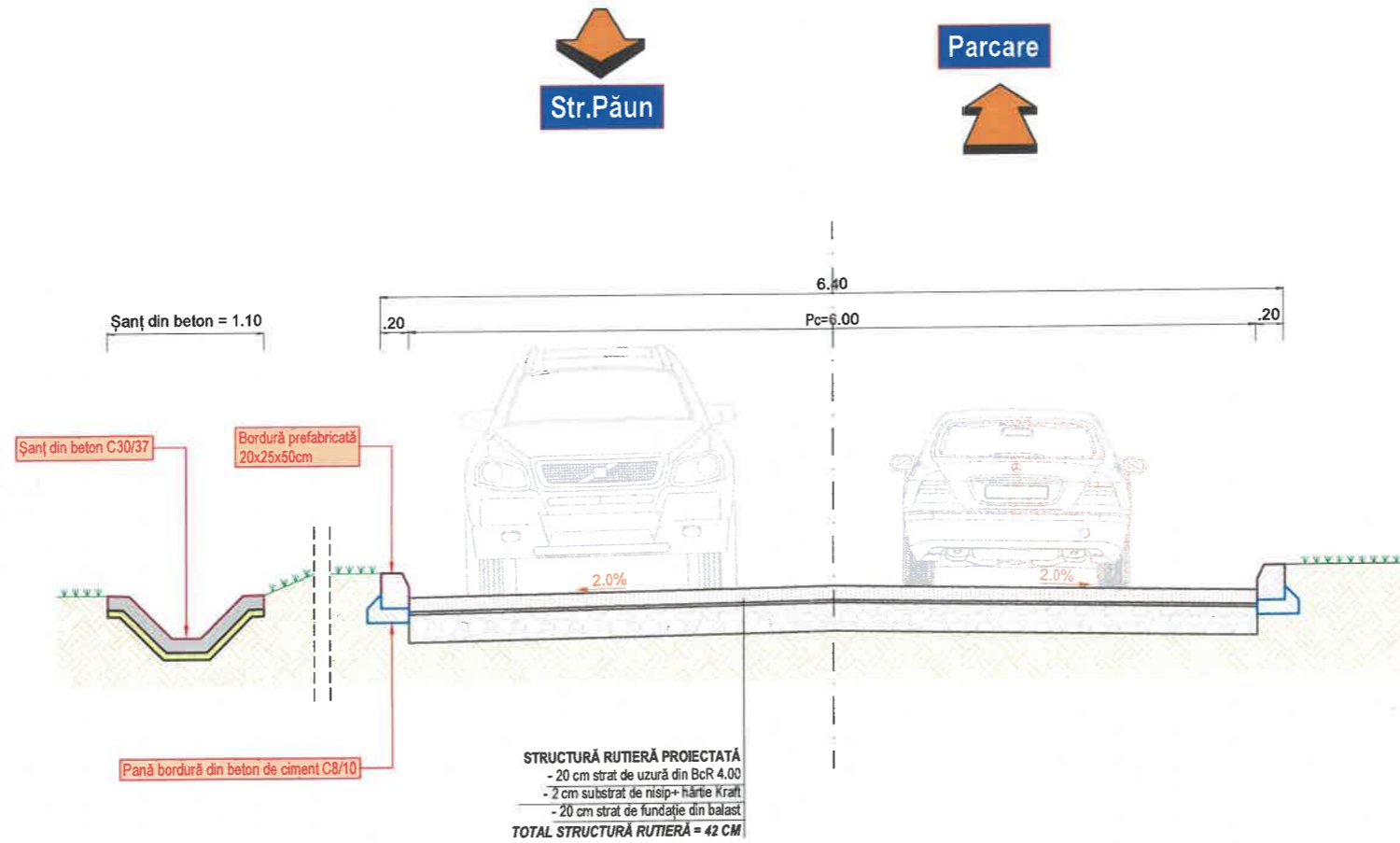
Scara: 1:20

Format planșă: A3:420x 297mm

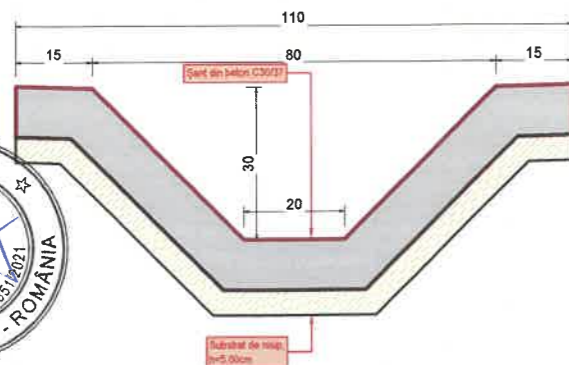
Planșa nr.: A 08



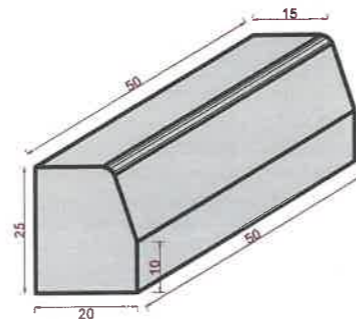
PROFIL TRANSVERSAL TIP
 DRUM ACCES INCINTĂ
 scara 1:50



DETALIU ȘANȚ DIN BETON
 scara 1:15



DETALIU BORDURĂ
 PREFABRICATĂ 20x25x50
 scara 1:15

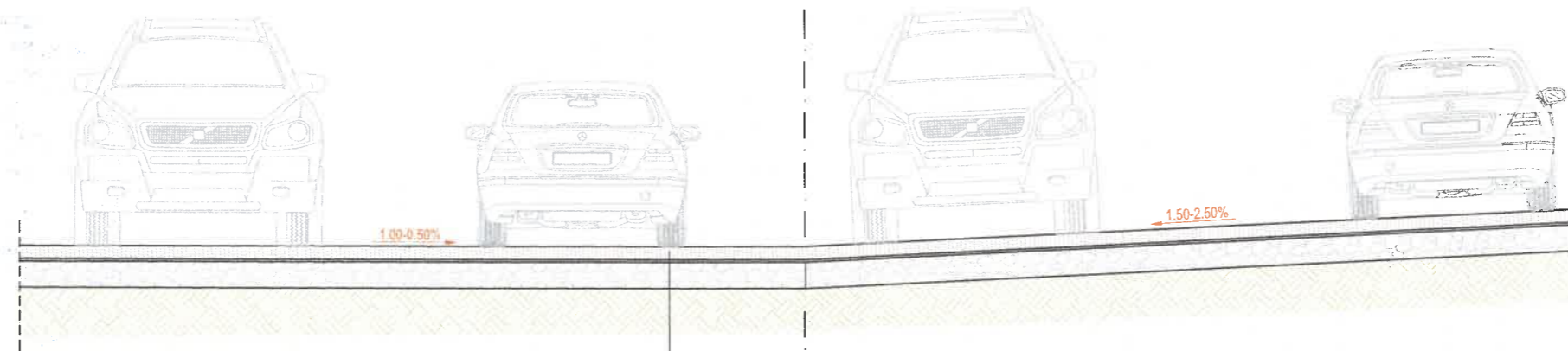


NOTĂ:

1. Orice modificare a prevederilor prezentei planșe se va face numai cu acordul proiectantului.
2. Orice neconcordanță între situația din teren și prevederile prezentei planșe vor fi aduse la cunoștința proiectantului.

PROIECTANT: S.C. ROAD VISION S.R.L. 45192982, J22/3851/2021, TOPILE, JUD. IAȘI	
	
BENEFICIAR: DIRECȚIA GENERALĂ DE ASISTENȚĂ SOCIALĂ ȘI PROTECȚIA COPILULUI IAȘI	
AMPLASAMENT: MUNICIPIUL IAȘI, JUD. IAȘI	
VERIFICATOR: ING. CRĂCIUN NR. 1237	
Nume: Semnătura: Cenția: Ref.nr.data:	
DENUMIRE PROIECT: REABILITARE ÎMPREJMUIRE, ACCES AUTO ȘI PIETONAL ÎN CADRUL CENTRULUI DE SERVICII SOCIALE BUCIUM IAȘI	
FAZA: P.T	
Șef proiect:	
ing. Chicuș Claudiu	
Proiectat:	
ing. Croitoru Adrian	
Proiectat:	
ing. Chicuș Claudiu	
DENUMIRE PLANȘĂ: PROFIL TRANSVERSAL TIP DRUM ACCES INCINTĂ	
Proiect nr.:	06/2022
Data:	Iunie 2022
Scara:	1:15, 1:50
Format planșă:	A3:420x 297mm
Planșa nr.:	PTT 01

PROFIL TRANSVERSAL TIP
PARCARE
scara 1:50



STRUCTURĂ RUTIERĂ PROIECTATĂ
- 20 cm strat de uzură din BcR 4.00
- 2 cm substrat de nisip+ hârâie Kraft
- 20 cm strat de fundație din balast
TOTAL STRUCTURĂ RUTIERĂ = 42 CM



NOTĂ:

1. Orice modificare a prevederilor prezentei planșe se va face numai cu acordul proiectantului.
2. Orice neconcordanță între situația din teren și prevederile prezentei planșe vor fi aduse la cunoștința proiectantului.

PROIECTANT: S.C. ROAD VISION S.R.L. 45192982, J22/3851/2021, TOPILE, JUD. IASI	
	
BENEFICIAR: DIRECȚIA GENERALĂ DE ASISTENȚĂ SOCIALĂ ȘI PROTECȚIA COPILULUI IASI	
AMPLASAMENT: MUNICIPIUL IASI, JUD. IASI	
VERIFICATOR: Nr. 1237	
Nume:	
Semnătura:	
Genina:	
Ref.nr. data:	
DENUMIRE PROIECT: REABILITARE IMPREJMUIRE, ACCES AUTO ȘI PIETONAL IN CADRUL CENTRULUI DE SERVICII SOCIALE BUCIUM IASI	
FAZA: P.T	
Șef proiect:	
ing. Chicuș Claudiu	
Proiectat:	
ing. Croitoru Adrian	
Proiectat:	
ing. Chicuș Claudiu	
DENUMIRE PLANȘĂ: PROFIL TRANSVERSAL TIP PARCARE	
Proiect nr.:	06/2022
Data:	Iunie 2022
Scara:	1:50
Format planșă:	A3:420 x297mm
Planșa nr.:	PTT 02

PROIECTANT:
S.C ROAD VISION S.R.L
 45182982, J22/3851/2021, TOPILE, JUD.IAȘI



BENEFICIAR:
**DIRECTIA GENERALĂ
 DE ASISTENȚĂ SOCIALĂ
 ȘI PROTECȚIA COPILULUI IAȘI**

AMPLASAMENT:
MUNICIPIUL IAȘI, JUD. IAȘI

VERIFICATOR:
 Nr. 1237

Nume:
 Sernăuța

Genia:
 Inginer

Ref.nr./data:
 Denumire proiect:

**REABILITARE IMPREJUMIRE,
 ACCES AUTO ȘI PIETONAL IN
 CADRUL CENTRULUI DE SERVICII
 SOCIALE BUCIUM IAȘI**

FAZA: P.T

Șef proiect:
 ing.Chicuș Claudiu

Proiectat:
 ing.Croitoru Adrian

Proiectat:
 ing.Chicuș Claudiu

DENUMIRE PLANȘĂ:
**PROFIL LONGITUDINAL
 PARCARE**

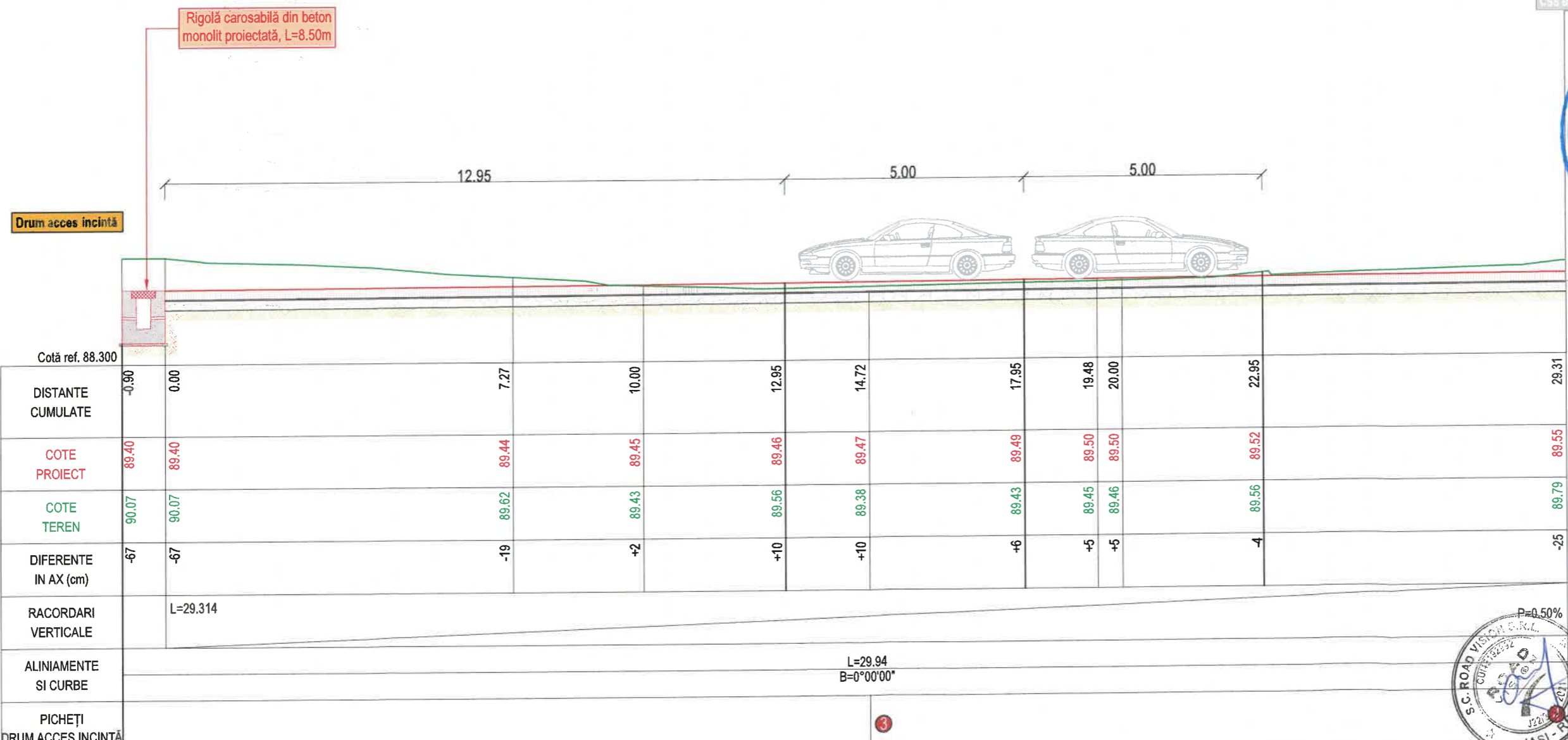
Proiect nr.: 06/2022

Data: Iunie 2022

Scara: L=1:100
 H=1:100

Format planșă: A3:420x297mm

Planșa nr.: **PL 02**



Rigolă carosabilă din beton monolit proiectată, L=8.50m

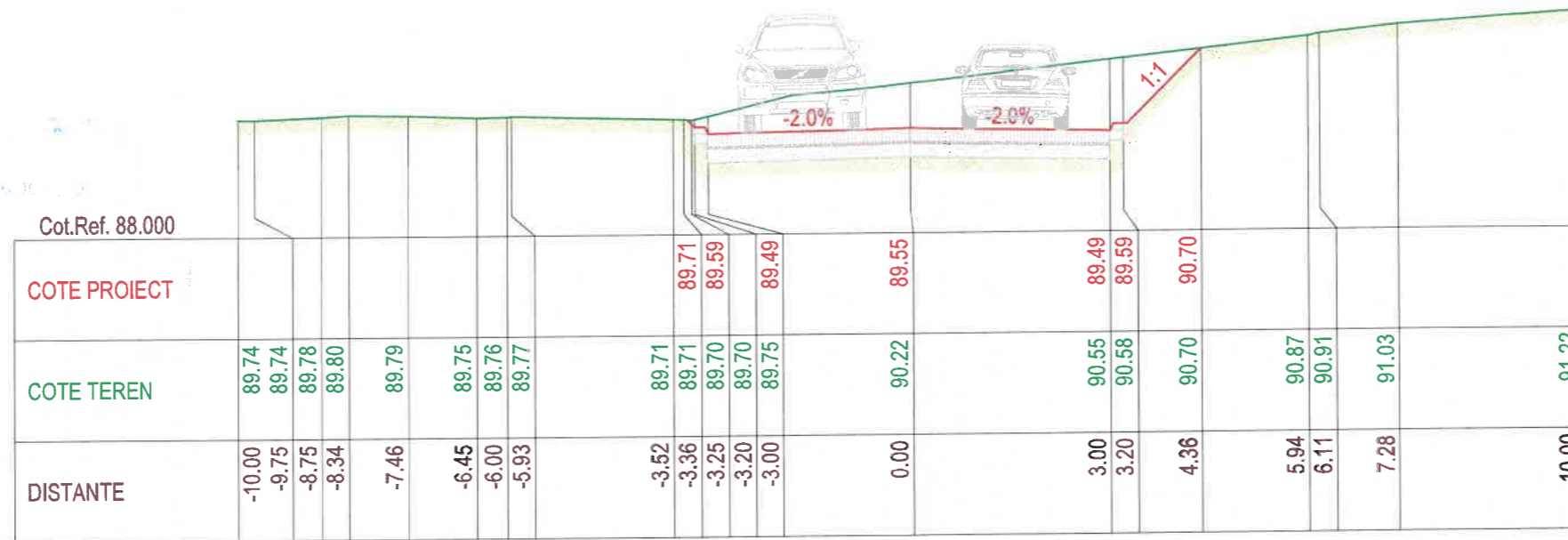
Drum acces incintă

Corp Clădire
 C58 Bucium



LEGENDĂ:
 Linia terenului natural — Linia roșie(proiectată)

NOTĂ:
 1. Orice modificare a prevederilor prezentei planșe se va face numai cu acordul proiectantului
 2. Orice neconcordanță între situația din teren și prevederile prezentei planșe vor fi aduse la cunoștința proiectantului.



Pichet ②
Poz.metrică: 0+020.00

LEGENDĂ:

Linia terenului natural — Linia roșie(proiectată)

NOTĂ:
1. Orice modificare a prevederilor prezentei planșe se va face numai cu acordul proiectantului.
2. Orice neconcordanță între situația din teren și prevederile prezentei planșe vor fi aduse la cunoștința proiectantului.



PROIECTANT:
S.C. ROAD VISION S.R.L.
45162002, J22/3851/2021, TOPILE, JUD. IAȘI



BENEFICIAR:
DIRECȚIA GENERALĂ
DE ASISTENȚĂ SOCIALĂ
ȘI PROTECȚIA COPILULUI IAȘI

AMPLASAMENT:
MUNICIPIUL IAȘI, JUD. IAȘI

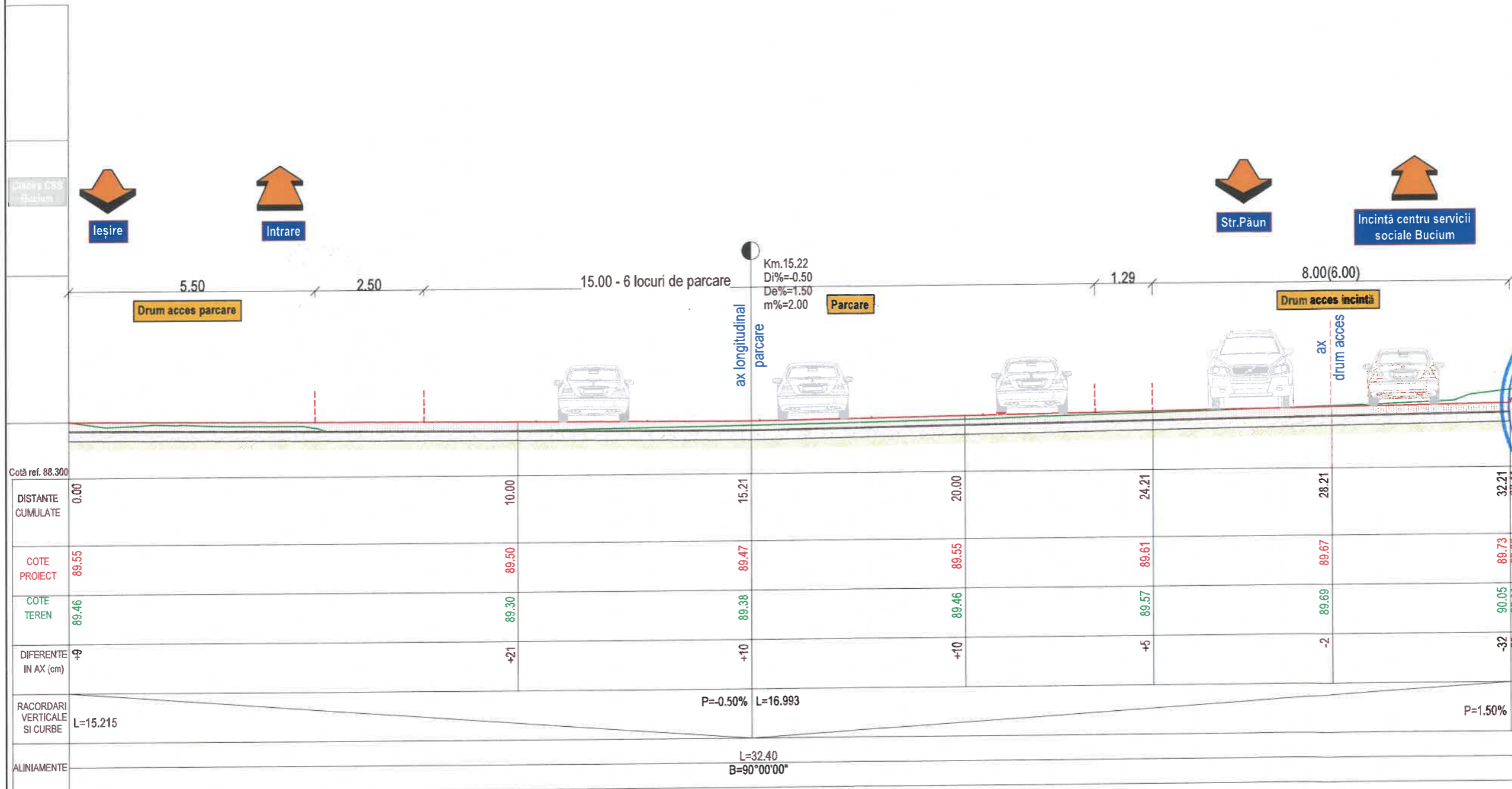
VERIFICATOR:
Nume: **M. PATA**
Nr. 1237
Semnătura:
Caranța: M.B2.02
Ref.nr. data:
DENUMIRE PROIECT:
REABILITARE IMPREJMUIRE,
ACCES AUTO ȘI PIETONAL IN
CADRUL CENTRULUI DE SERVICII
SOCIALE BUCIUM IAȘI

FAZA: P.T

Șef proiect:	ing. Chicuș Claudiu
Proiectat:	ing. Croitoru Adrian
Proiectat:	ing. Chicuș Claudiu

DENUMIRE PLANȘĂ:
**PROFIL TRANSVERSAL
CARACTERISTIC
DRUM ACCES INCINTĂ**

Proiect nr.:	06/2022
Data:	Iunie 2022
Scara:	1:100
Format planșă:	A3:420x297mm
Planșa nr.:	PTC 01



Pichet 3
Poz. metrică: 0+044.50

LEGENDĂ:
Linia terenului natural ——— Linia roșie (proiectată)

NOTĂ:
1. Orice modificare a prevederilor prezentei planșe se va face numai cu acordul proiectantului.
2. Orice neconcordanță între situația din teren și prevederile prezentei planșe vor fi aduse la cunoștința proiectantului.

PROIECTANT:
S.C. ROAD VISION S.R.L.
45182982, J22/3851/2021, TOPILE, JUD. IASI

BENEFICIAR:
DIRECȚIA GENERALĂ DE ASISTENȚĂ SOCIALĂ ȘI PROTECȚIA COPILULUI IASI

AMPLASAMENT:
MUNICIPIUL IASI, JUD. IASI

VERIFICATOR:
ING. CROITORU ADRIAN

Șef proiect:
ing. Chicuș Claudiu

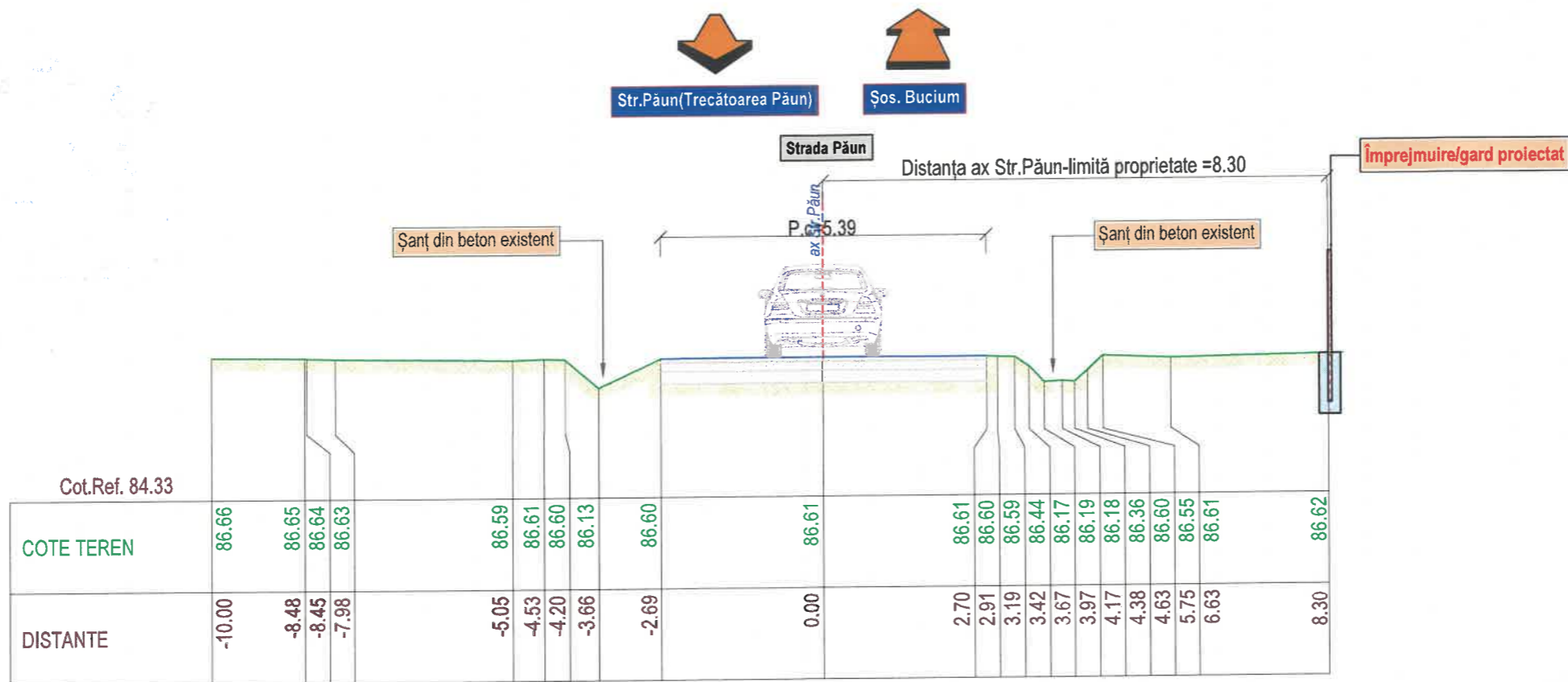
Proiectat:
ing. Croitoru Adrian

Proiectat:
ing. Chicuș Claudiu

DENUMIRE PLANȘĂ:
PROFIL TRANSVERSAL CARACTERISTIC DRUM ACCES INCINTĂ+PARCARE

Proiect nr.: 06/2022
Data: Iunie 2022
Scara: L=1:100 H=1:100
Format planșă: A3:420x297mm
Planșă nr.: PTC 02





LEGENDA:
 Linia terenului natural ——— Parte carosabilă Str. Păun ———

NOTĂ:
 1. Orice modificare a prevederilor prezentei planșe se va face numai cu acordul proiectantului.
 2. Orice neconcordanță între situația din teren și prevederile prezentei planșe vor fi aduse la cunoștința proiectantului.

PROIECTANT:
S.C ROAD VISION S.R.L
 45192992, J22/3851/2021, TOPILE, JUD.IAȘI



BENEFICIAR:
DIRECȚIA GENERALĂ DE ASISTENȚĂ SOCIALĂ ȘI PROTECȚIA COPILULUI IAȘI



AMPLASAMENT:
MUNICIPIUL IAȘI, JUD. IAȘI
 VERIFICATOR:
 NR. 1237
 Nume:
 Semnatura:
 Cernișă:
 Ref.nr. data:

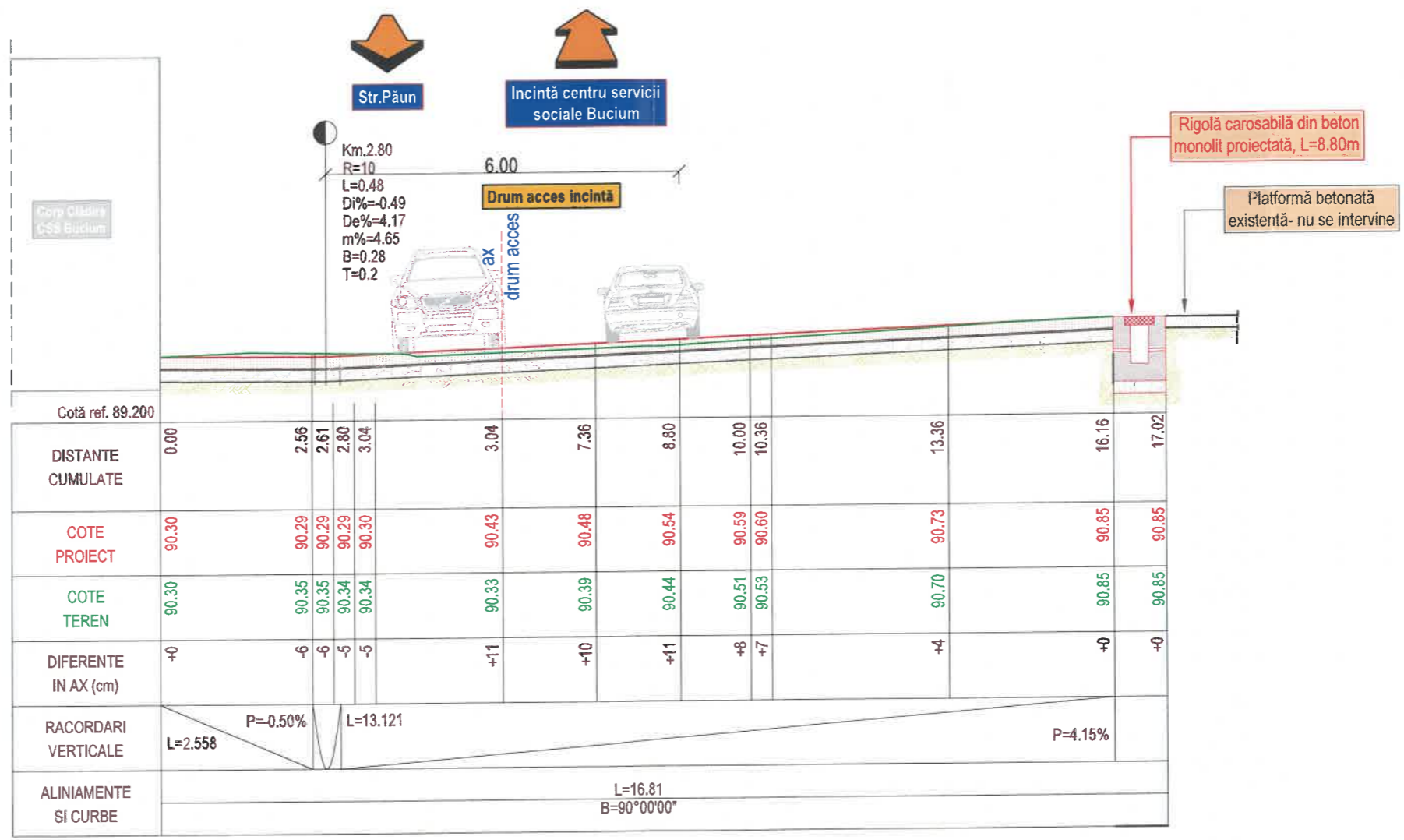
DENUMIRE PROIECT:
REABILITARE ÎMPREJMUIRE, ACCES AUTO ȘI PIETONAL ÎN CADRUL CENTRULUI DE SERVICII SOCIALE BUCIUM IAȘI

FAZA: P.T
 Șef proiect:
 ing.Chicuș Claudiu
 Proiectat:
 ing.Croitoru Adrian
 Proiectat:
 ing.Chicuș Claudiu

DENUMIRE PLANȘĂ:
PROFIL TRANSVERSAL CARACTERISTIC STRADA PĂUN - LIMITA PROPRIETATE PROIECTATĂ

Proiect nr.: 06/2022
 Data: Iunie 2022
 Scara: 1:100
 Format planșă: A3:420x297mm
 Planșa nr.: PTC 05





Pichet 5
Poz.metrică:0+070.90

LEGENDĂ:
Linia terenului natural — Linia roșie(proiectată)

NOTĂ:
1. Orice modificare a prevederilor prezentei planșe se va face numai cu acordul proiectantului
2. Orice neconcordanță între situația din teren și prevederile prezentei planșe vor fi aduse la cunoștința proiectantului.

PROIECTANT:
S.C ROAD VISION S.R.L
45192992, J22/3851/2021, TOPILE, JUD.IAȘI

BENEFICIAR:
DIRECȚIA GENERALĂ DE ASISTENȚĂ SOCIALĂ ȘI PROTECȚIA COPILULUI IAȘI

AMPLASAMENT:
CONSTANȚA
MUNICIPIUL IAȘI, JUD.IAȘI

VERIFICATOR:
Nume:
Semnătura:
Cetăție:
Ref.nr.data:

DENUMIRE PROIECT:
REABILITARE ÎMPREJUMUIRE, ACCES AUTO ȘI PIETONAL ÎN CADRUL CENTRULUI DE SERVICII SOCIALE BUCIUM IAȘI

FAZA: P.T

Șef proiect:
ing.Chicuș Claudiu

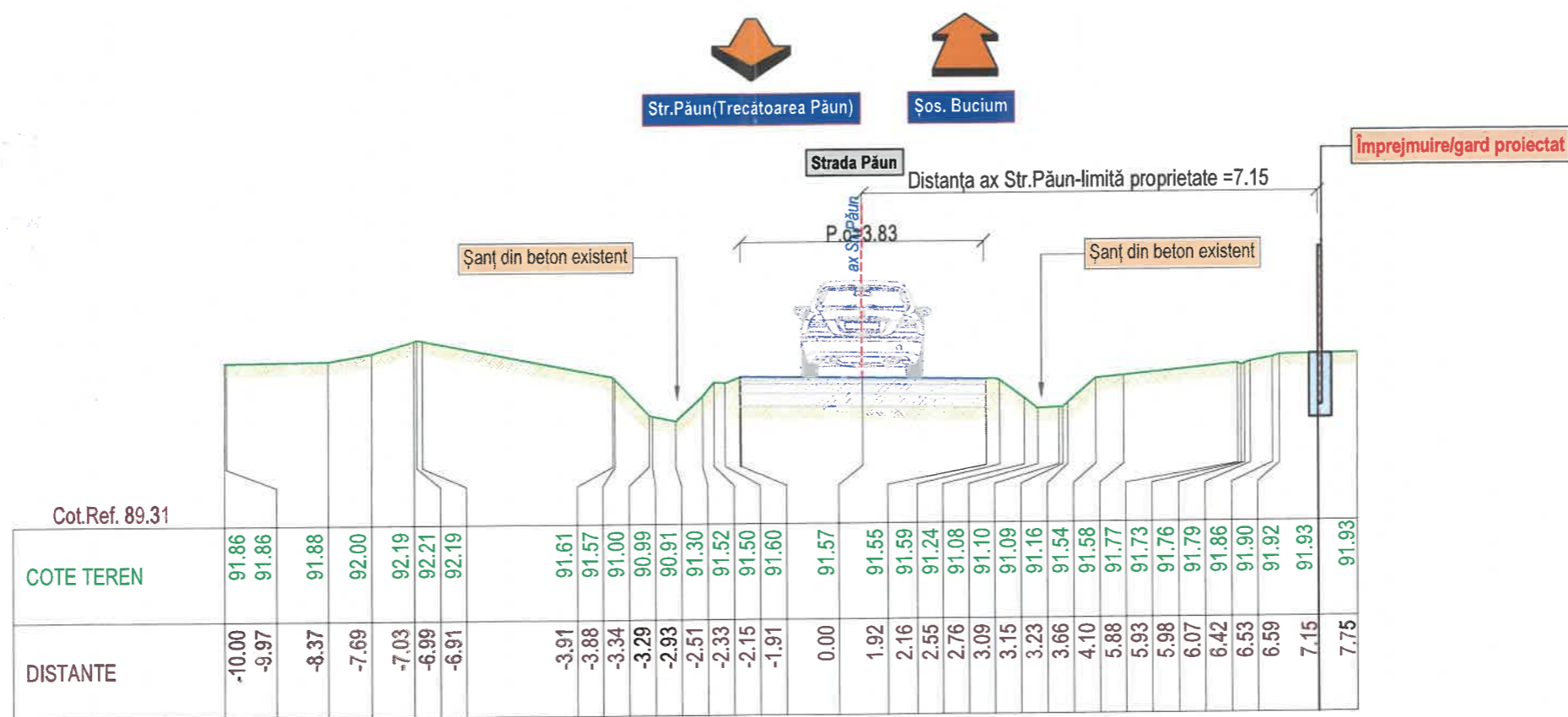
Proiectat:
ing.Croitoru Adrian

Proiectat:
ing.Chicuș Claudiu

DENUMIRE PLANȘĂ:
PROFIL TRANSVERSAL CARACTERISTIC DRUM ACCES INCINTĂ+PARCARE

Proiect nr.:	06/2022
Data:	Iunie 2022
Scara:	L=1:100 H=1:100
Format planșă:	A3:420x297mm
Planșa nr.:	PTC 04





LEGENDĂ:
 Linia terenului natural ——— Parte carosabilă Str. Păun ———

NOTĂ:
 1. Orice modificare a prevederilor prezentei planșe se va face numai cu acordul proiectantului.
 2. Orice neconcordanță între situația din teren și prevederile prezentei planșe vor fi aduse la cunoștința proiectantului.

PROIECTANT:
S.C. ROAD VISION S.R.L.
 45192992, J22/3851/2021, TOPILE, JUD. IASI

BENEFICIAR:
 DIRECȚIA GENERALĂ
 DE ASISTENȚĂ SOCIALĂ
 ȘI PROTECȚIA COPILULUI IAȘI

AMPLASAMENT:
 COMUNA PĂUN, JUD. IAȘI

VERIFICATOR:
 NR. 1237

Nume:
 Semnatura:
 Categorie:
 Ref. nr./data:

DENUMIRE PROIECT:
**REABILITARE ÎMPREJMUIRE,
 ACCES AUTO ȘI PIETONAL ÎN
 CADRUL CENTRULUI DE SERVICII
 SOCIALE BUCIUM IAȘI**

FAZA: P.T

Șef proiect:
 ing. Chicuș Claudiu

Proiectat:
 ing. Croitoru Adrian

Proiectat:
 ing. Chicuș Claudiu

DENUMIRE PLANȘĂ:
**PROFIL TRANSVERSAL
 CARACTERISTIC
 STRADA PĂUN - LIMITA
 PROPRIETATE PROIECTATĂ**

Proiect nr.: 06/2022
 Data: Iunie 2022
 Scara: 1:100
 Format planșă: A3:420x297mm
 Planșa nr.: PTC 06



PROIECTANT:
S.C ROAD VISION S.R.L
 45192992, J22/3851/2021, TOPILE, JUD.IAȘI



BENEFICIAR:
 DIRECȚIA GENERALĂ
 DE ASISTENȚĂ SOCIALĂ
 ȘI PROTECȚIA COPILULUI IAȘI

AMPLASAMENT:
 MUNICIPIUL IAȘI, JUD.IAȘI

VERIFICATOR:
 Nume: *[Signature]*
 Semnătura: *[Signature]*
 Ceișia: *[Signature]*
 Ref. nr. data: *[Signature]*

DENUMIRE PROIECT:
**REABILITARE IMPREJMUIRE,
 ACCES AUTO ȘI PIETONAL IN
 CADRUL CENTRULUI DE SERVICII
 SOCIALE BUCIUM IAȘI**

FAZA: P.T

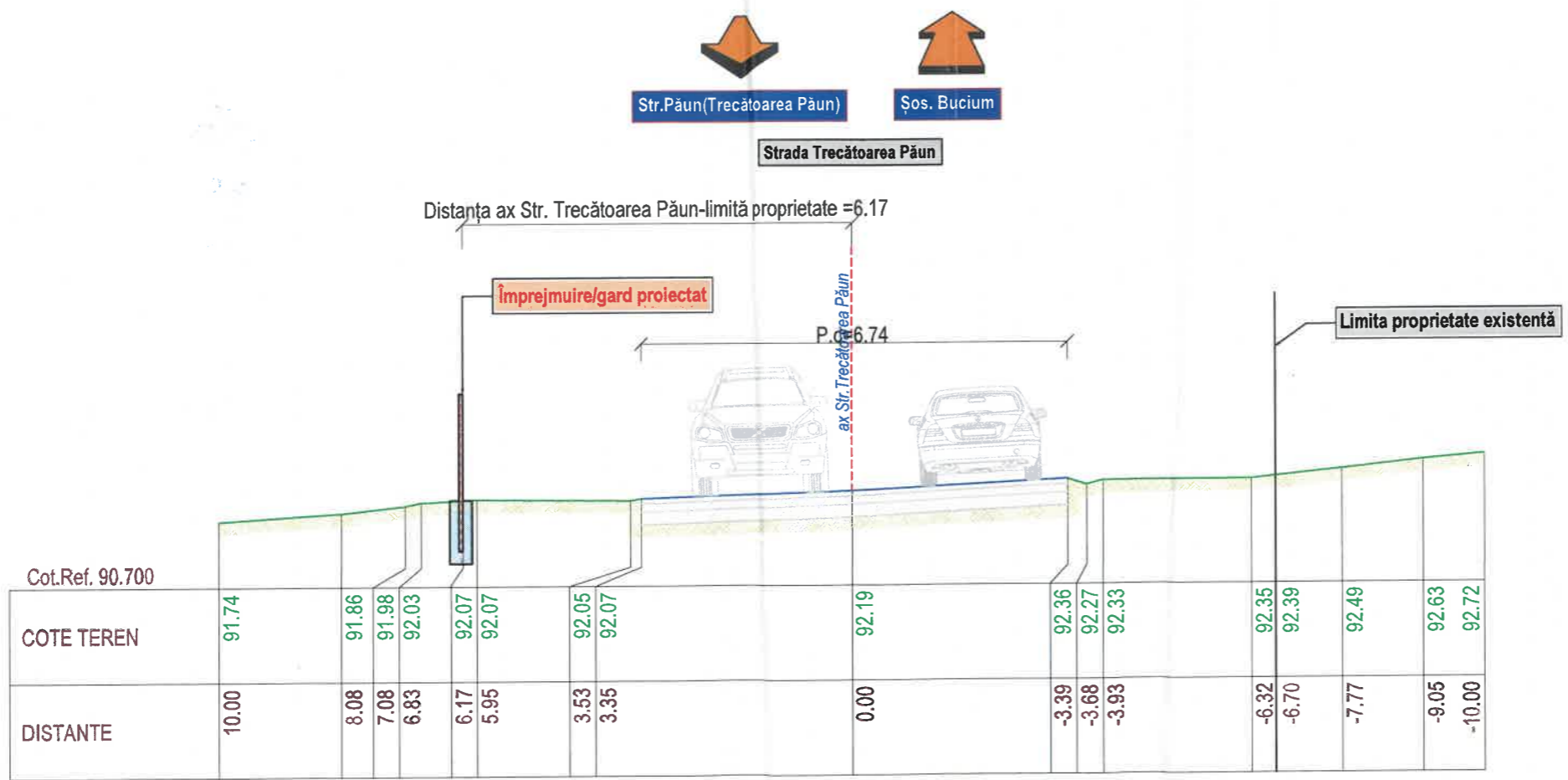
Șef proiect:
 ing.Chicuș Claudiu *[Signature]*

Proiectat:
 ing.Croitoru Adrian *[Signature]*

Proiectat:
 ing.Chicuș Claudiu *[Signature]*

DENUMIRE PLANȘĂ:
**PROFIL TRANSVERSAL
 CARACTERISTIC
 STRADA TRECĂTOAREA PĂUN -
 LIMITA PROPRIETATE PROIECTATĂ**

Proiect nr.:	06/2022
Data:	Iunie 2022
Scara:	1:100
Format planșă:	A3:420x297mm
Planșă nr.:	PTC 07

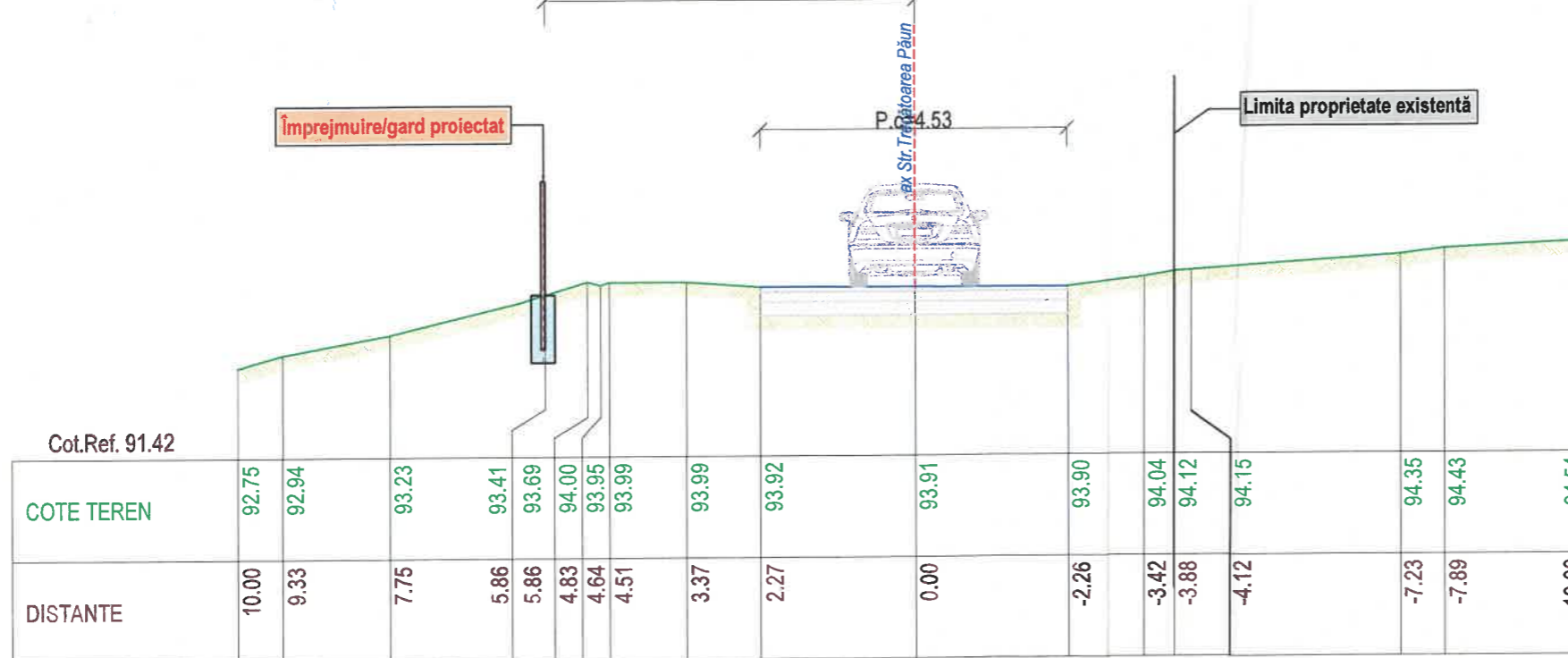


LEGENDĂ:
 Linia terenului natural ————
 Parte carosabilă Str. Trecătoarea Păun ————

NOTĂ:
 1. Orice modificare a prevederilor prezentei planșe se va face numai cu acordul proiectantului
 2. Orice neconcordanță între situația din teren și prevederile prezentei planșe vor fi aduse la cunoștința proiectantului.



Distanța ax Str. Trecătoarea Păun-limită proprietate =5.46



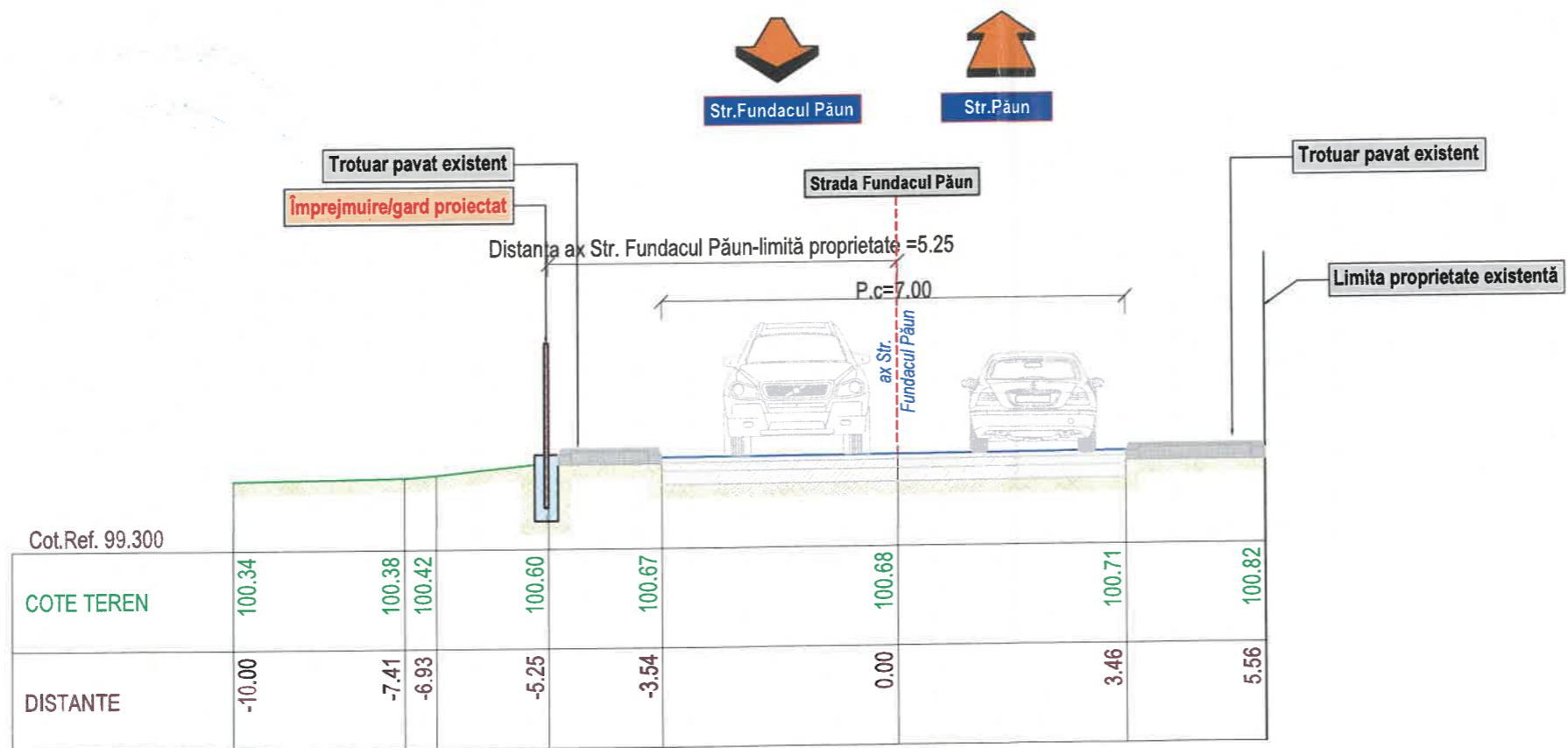
Cot.Ref. 91.42



LEGENDĂ:
 Linia terenului natural ——— Parte carosabilă Str. Trecătoarea Păun

NOTĂ:
 1. Orice modificare a prevederilor prezentei planșe se va face numai cu acordul proiectantului
 2. Orice neconcordanță între situația din teren și prevederile prezentei planșe vor fi aduse la cunoștința proiectantului.

PROIECTANT: S.C. ROAD VISION S.R.L. 45192992, J22/385/2021, TOPILE, JUD. IAȘI	
BENEFICIAR: DIRECȚIA GENERALĂ DE ASISTENȚĂ SOCIALĂ ȘI PROTECȚIA COPILULUI IAȘI	
AMPLASAMENT: MUNICIPIUL IAȘI, JUD. IAȘI	
VERIFICATOR: Nr. 1237	
Nume: Semnătura: Cerința:	
Ref.nr.data:	
DENUMIRE PROIECT: REABILITARE IMPREJMUIRE, ACCES AUTO ȘI PIETONAL IN CADRUL CENTRULUI DE SERVICII SOCIALE BUCIUM IAȘI	
FAZA: P.T	
Șef proiect:	
ing.Chicuș Claudiu	
Proiectat:	
ing.Croitoru Adrian	
Proiectat:	
ing.Chicuș Claudiu	
DENUMIRE PLANȘĂ: PROFIL TRANSVERSAL CARACTERISTIC STRADA TRECĂTOAREA PĂUN - LIMITA PROPRIETATE PROIECTATĂ	
Proiect nr.:	06/2022
Data:	Iunie 2022
Scara:	1:100
Format planșă:	A3:420x297mm
Planșa nr.:	PTC 08

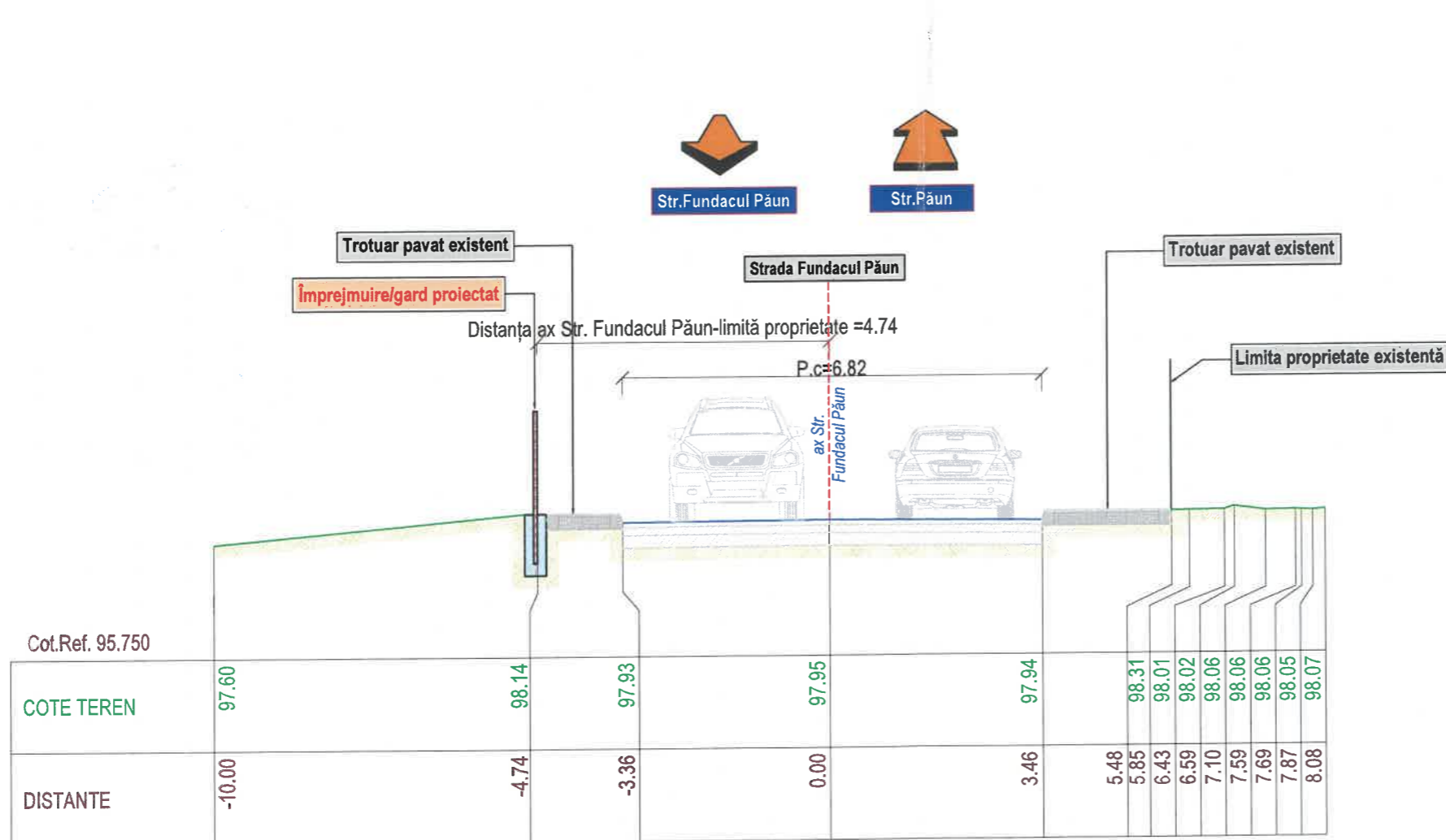


LEGENDĂ:

Linia terenului natural	Parte carosabilă Str. Fundacul Păun
-------------------------	-------------------------------------

NOTĂ:
 1. Orice modificare a prevederilor prezentei planșe se va face numai cu acordul proiectantului.
 2. Orice neconcordanță între situația din teren și prevederile prezentei planșe vor fi aduse la cunoștința proiectantului.

PROIECTANT: S.C. ROAD VISION S.R.L. 45102992, J22/3851/2021, TOPILE, JUD. IASI	
BENEFICIAR: DIRECȚIA GENERALĂ DE ASISTENȚĂ SOCIALĂ ȘI PROTECȚIA COPILULUI IASI	
AMPLASAMENT: MUNICIPIUL IASI, JUD. IASI	
VERIFICATOR: 	
DENUMIRE PROIECT: REABILITARE IMPREJMUIRE, ACCES AUTO ȘI PIETONAL IN CADRUL CENTRULUI DE SERVICII SOCIALE BUCIUM IASI	
FAZA: P.T	
Șef proiect:	
ing. Chicuș Claudiu	
Proiectat:	
ing. Croitoru Adrian	
Proiectat:	
ing. Chicuș Claudiu	
DENUMIRE PLANȘĂ: PROFIL TRANSVERSAL CARACTERISTIC STRADA FUNDACUL PĂUN - LIMITA PROPRIETATE PROIECTATĂ	
Proiect nr.:	06/2022
Data:	Iunie 2022
Scara:	1:100
Format planșă:	A3:420x297mm
Planșa nr.:	PTC 09



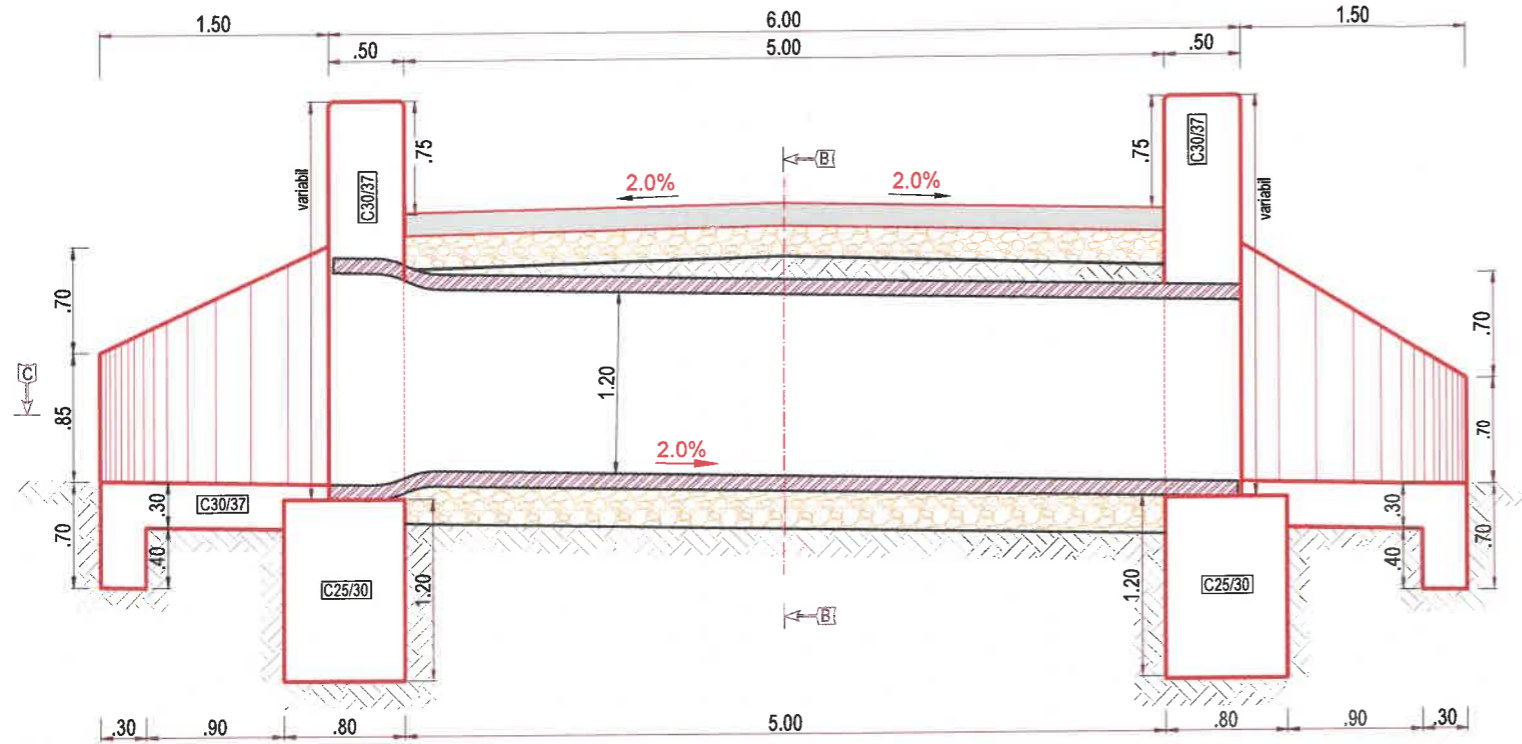
LEGENDA:
 Linia terenului natural ——— Parte carosabilă Str. Fundacul Păun

NOTĂ:
 1. Orice modificare a prevederilor prezentei planșe se va face numai cu acordul proiectantului.
 2. Orice neconcordanță între situația din teren și prevederile prezentei planșe vor fi aduse la cunoștința proiectantului.

PROIECTANT: S.C. ROAD VISION S.R.L. 45102892, J22/3851/2021, TOPILE, JUD. IASI	
BENEFICIAR: DIRECȚIA GENERALĂ DE ASISTENȚĂ SOCIALĂ ȘI PROTECȚIA COPILULUI IASI	
AMPLASAMENT: MUNICIPIUL IASI, JUD. IASI	
VERIFICATOR: NR. 1237	
Nume:	
Semnătura:	
Profesiune:	INGINER
Ref. nr./data:	
DENUMIRE PROIECT: REABILITARE IMPREJMUIRE, ACCES AUTO ȘI PIETONAL IN CADRUL CENTRULUI DE SERVICII SOCIALE BUCIUM IASI	
FAZA: P.T	
Șef proiect:	
ing. Chicuș Claudiu	
Proiectat:	
ing. Croitoru Adrian	
Proiectat:	
ing. Chicuș Claudiu	
DENUMIRE PLANȘĂ: PROFIL TRANSVERSAL CARACTERISTIC STRADA FUNDACUL PĂUN - LIMITA PROPRIETATE PROIECTATĂ	
Proiect nr.:	06/2022
Data:	Iunie 2022
Scara:	1:100
Format planșă:	A3:420x297mm
Planșa nr.:	PTC 10

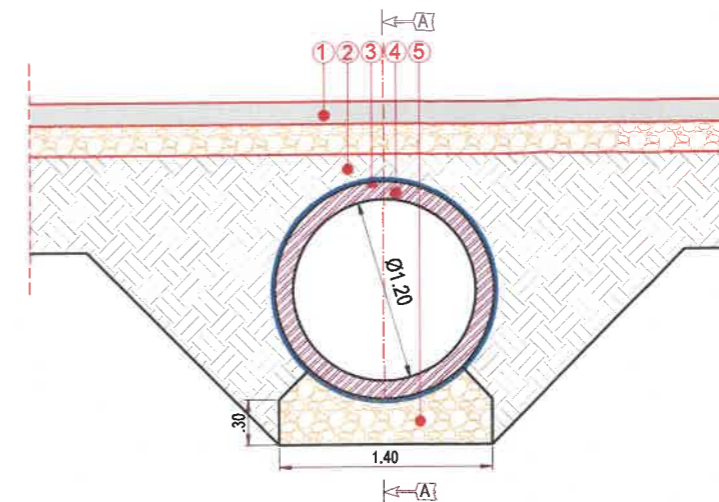
SECȚIUNE LONGITUDINALĂ A-A

scara 1:50



SECȚIUNE TRANSVERSALĂ B-B

scara 1:50

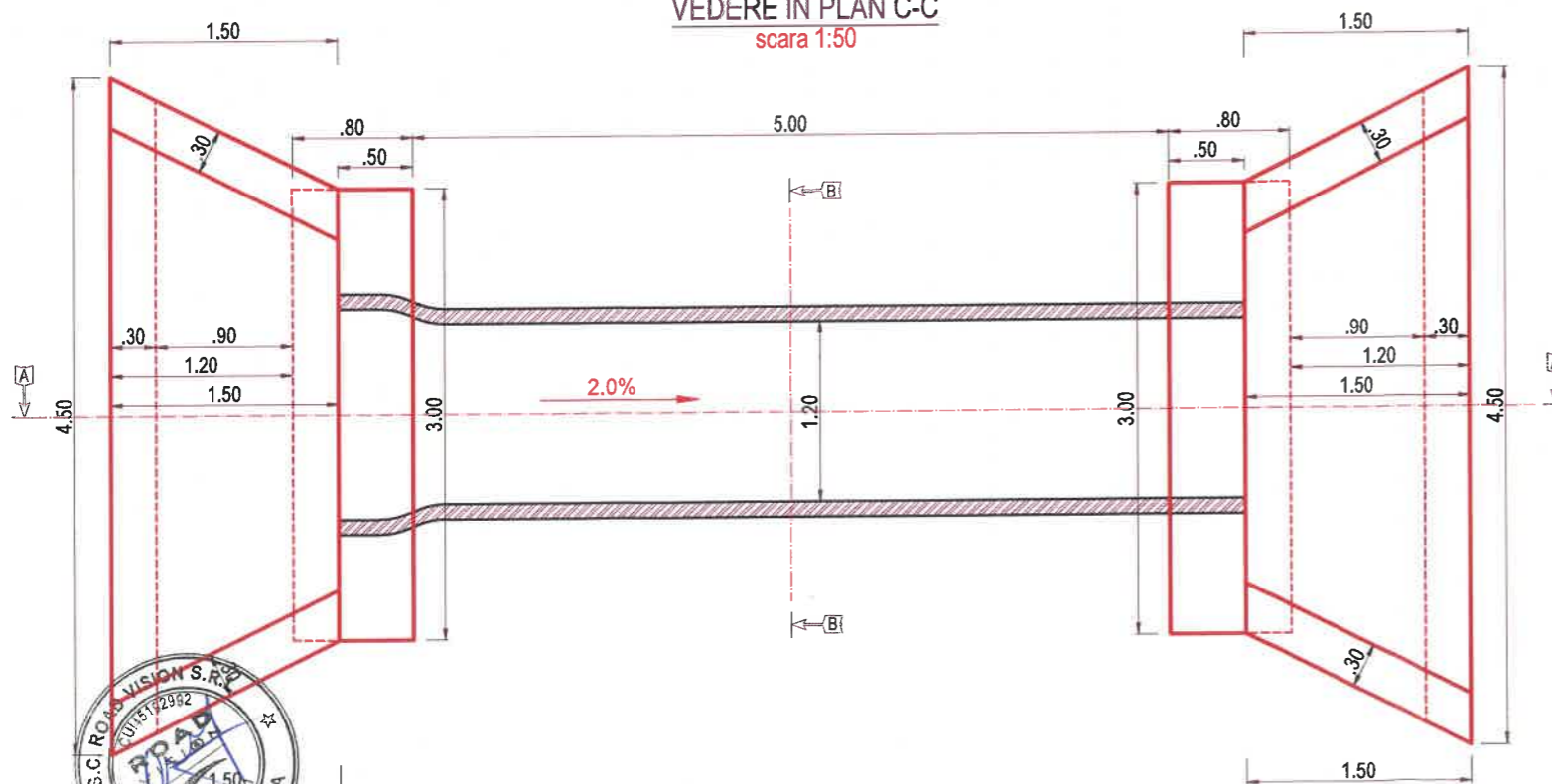


LEGENDĂ:

- 1 - Strat de uzură din beton C30/37, h=20cm
- 2 - Strat de fundație din balast, h=20cm
- 3 - Umplutură de pământ
- 4 - Hidroizolație din bitum fierizat
- 5 - Tub prefabricat din beton armat, D = 1200 mm
- 6 - Balast pilonat; h = 20 cm

VEDERE ÎN PLAN C-C

scara 1:50



CERINȚE DE CALITATE - CP 012/2007

TIMPANE, ARIPI :

Beton de ciment C30/37;
Clasă expunere XD1, X4;
Valoare minimă A/C: 0,50;
Dozaj minim de ciment: 340 kg/mc;

FUNDAȚIE TIMPANE:

Beton de ciment C25/30;
Clasă expunere: XC4, XF3;
Valoare minimă A/C: 0.50;
Dozaj minim de ciment: 300 kg/mc;

NOTĂ:

1. Orice modificare a prevederilor prezentei planșe se va face numai cu acordul proiectantului.
2. Orice neconcordanță între situația din teren și prevederile prezentei planșe vor fi aduse la cunoștința proiectantului.

PROIECTANT:

S.C. ROAD VISION S.R.L.

45102002, J22/3851/2021, TOPILE, JUD. IASI



BENEFICIAR:

DIRECȚIA GENERALĂ
DE ASISTENȚĂ SOCIALĂ
ȘI PROTECȚIA COPILULUI IAȘI

AMPLASAMENT:

MUNICIPIUL IAȘI, JUD. IAȘI

VERIFICATOR:

Nume:

Semnătura:

Genia:

Ref.nr./data:

DENUMIRE PROIECT:

REABILITARE IMPREJMUIRE,
ACCES AUTO ȘI PIETONAL IN
CADRUL CENTRULUI DE SERVICII
SOCIALE BUCIUM IAȘI

FAZA: P.T

Șef proiect:

ing. Chicuș Claudiu

Proiectat:

ing. Croitoru Adrian

Proiectat:

ing. Chicuș Claudiu

DENUMIRE PLANȘĂ:

DETALIU
PODEȚ TUBULAR, D=1200mm

Proiect nr.: 06/2022

Data: Iunie 2022

Scara: 1:50

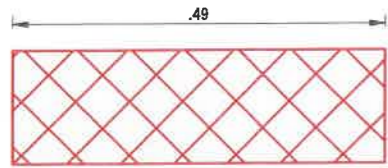
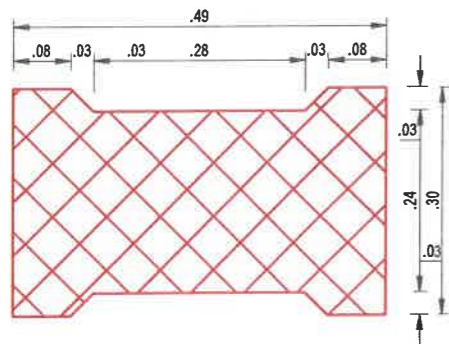
Format planșă: A3:420x 297mm

Planșă nr.: DP 01



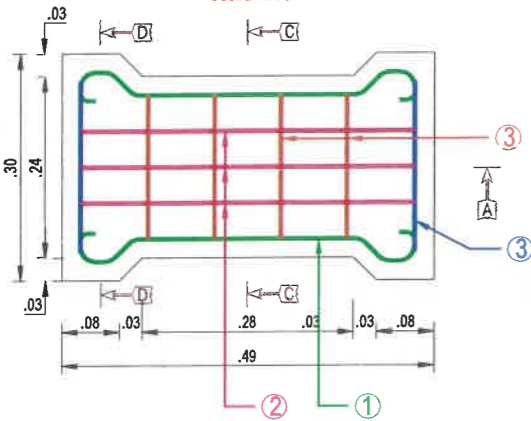
DETALIU PLĂCUTĂ CAROSABILĂ

scara 1:10



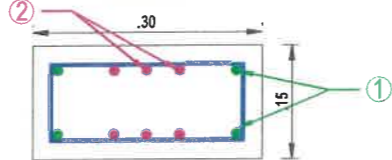
SECȚIUNEA B-B

scara 1:10



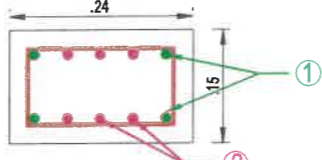
SECȚIUNEA D-D

scara 1:10



SECȚIUNEA C-C

scara 1:10



SECȚIUNEA A-A

scara 1:10



④ BST 500 2Ø6, L=0.80m



③ BST 500 4Ø6, L=0.70m



② BST 500 6Ø8, L=0.57m



① BST 500 4Ø8, L=0.59m



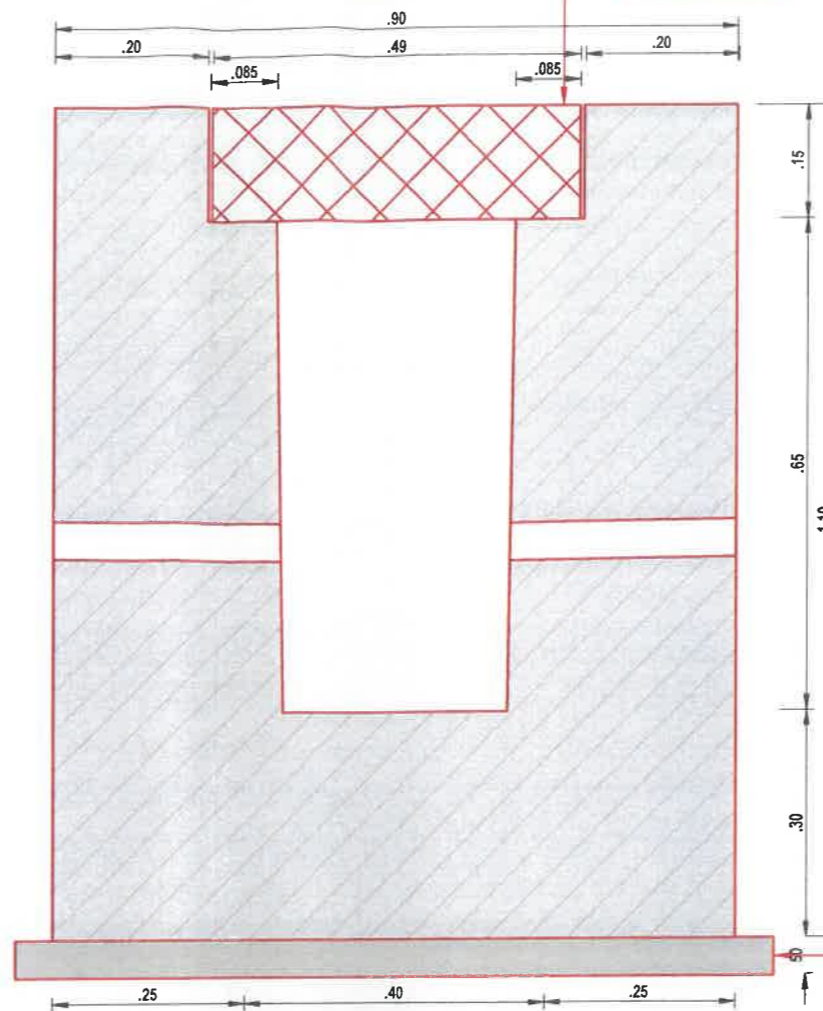
⑦ BST 500S, 10Ø6mm, L=0.30m



⑤ BST 500S, 10x10Ø10mm/10cm, L=3.80m

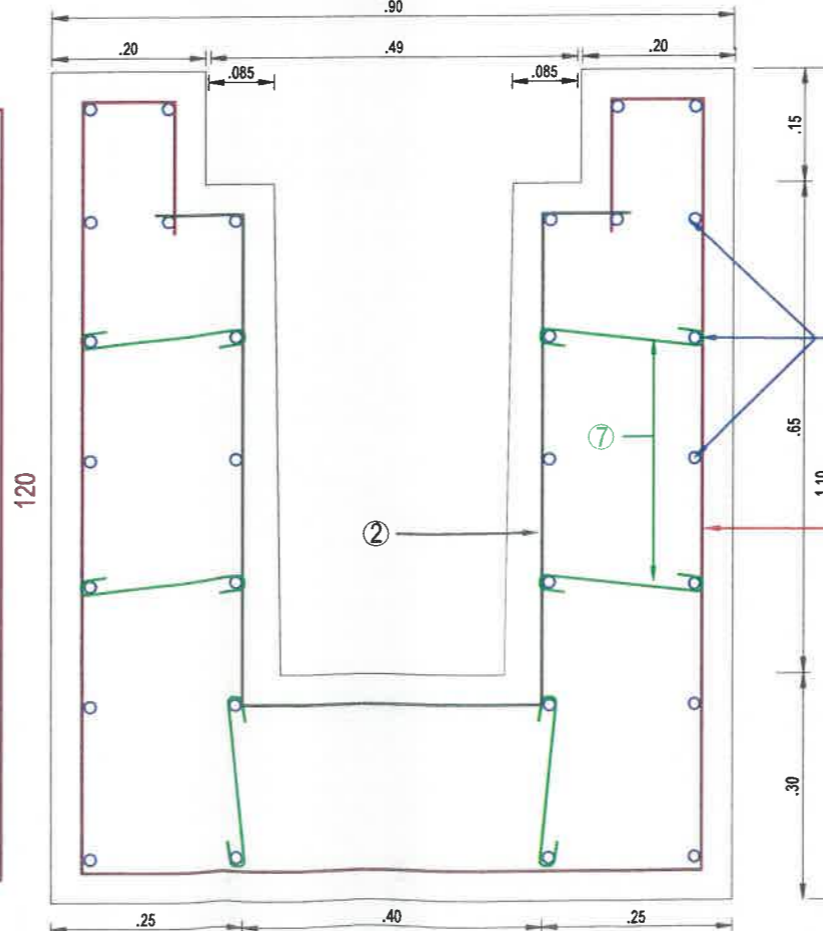
DETALIU RIGOLĂ CAROSABILĂ

scara 1:10



PLAN ARMARE RIGOLĂ CAROSABILĂ

scara 1:10



Beton de egalizare - 5cm

⑧ BST 500S, 30Ø6mm, L=1.00m

⑥ BST 500S, 10x10Ø8mm/10cm, L=2.40m



NOTĂ:

- Orice modificare a prevederilor prezentei planșe se va face numai cu acordul proiectantului.
- Orice neconcordanță între situația din teren și prevederile prezentei planșe vor fi aduse la cunoștința proiectantului.

Extras de armătură - 1 metru liniar rigolă carosabilă						
Marca	Diametru(Ø)	Nr.bare	Lungime bare(m)	BST 600S		
				Ø 6	Ø 8	Ø 10
5	10	10	3.80			36.90
6	8	10	2.40		24.00	
7	6	10	0.30	3.00		
8	12	84	5.10			
Lungime totală funcție de diametru(m)				3.00	24.00	38.00
Greutate unitară(kg/m)				0.222	0.395	0.617
Greutate bare(kg)				0.67	9.48	23.45
TOTAL ARMATURA KG				33.80		

Extras de armătură - 1 buc. plăcuță carosabilă					
Marca	Diametru(Ø)	Nr.bare	Lungime bare(m)	BST 600S	
				Ø 6	Ø 8
1	8	4	0.59		2.38
2	8	6	0.57		3.42
3	6	4	0.70	2.80	
4	6	2	0.80	1.80	
Lungime totală funcție de diametru(m)				4.40	5.78
Greutate unitară(kg/m)				0.222	0.395
Greutate bare(kg)				0.98	2.28
TOTAL ARMATURA KG				3.30	

PROIECTANT:
S.C. ROAD VISION S.R.L.
45192992, J22/3851/2021, TOPILE, JUD. IAȘI



BENEFICIAR:
DIRECȚIA GENERALĂ DE ASISTENȚĂ SOCIALĂ ȘI PROTECȚIA COPILULUI IAȘI

AMPLASAMENT:
MUNICIPIUL IAȘI, JUD. IAȘI

VERIFICATOR:
CERVEL G. CONSTANȚA MELORIN

Numere:
NR. 1237
Semnatura:
Cerinta:
Ref. nr. de la:

DENUMIRE PROIECT:
REABILITARE ÎMPREJMUIRE, ACCES AUTO ȘI PIETONAL ÎN CADRUL CENTRULUI DE SERVICII SOCIALE BUCIUM IAȘI

FAZA: P.T

Șef proiect:
ing. Chiciuș Claudiu

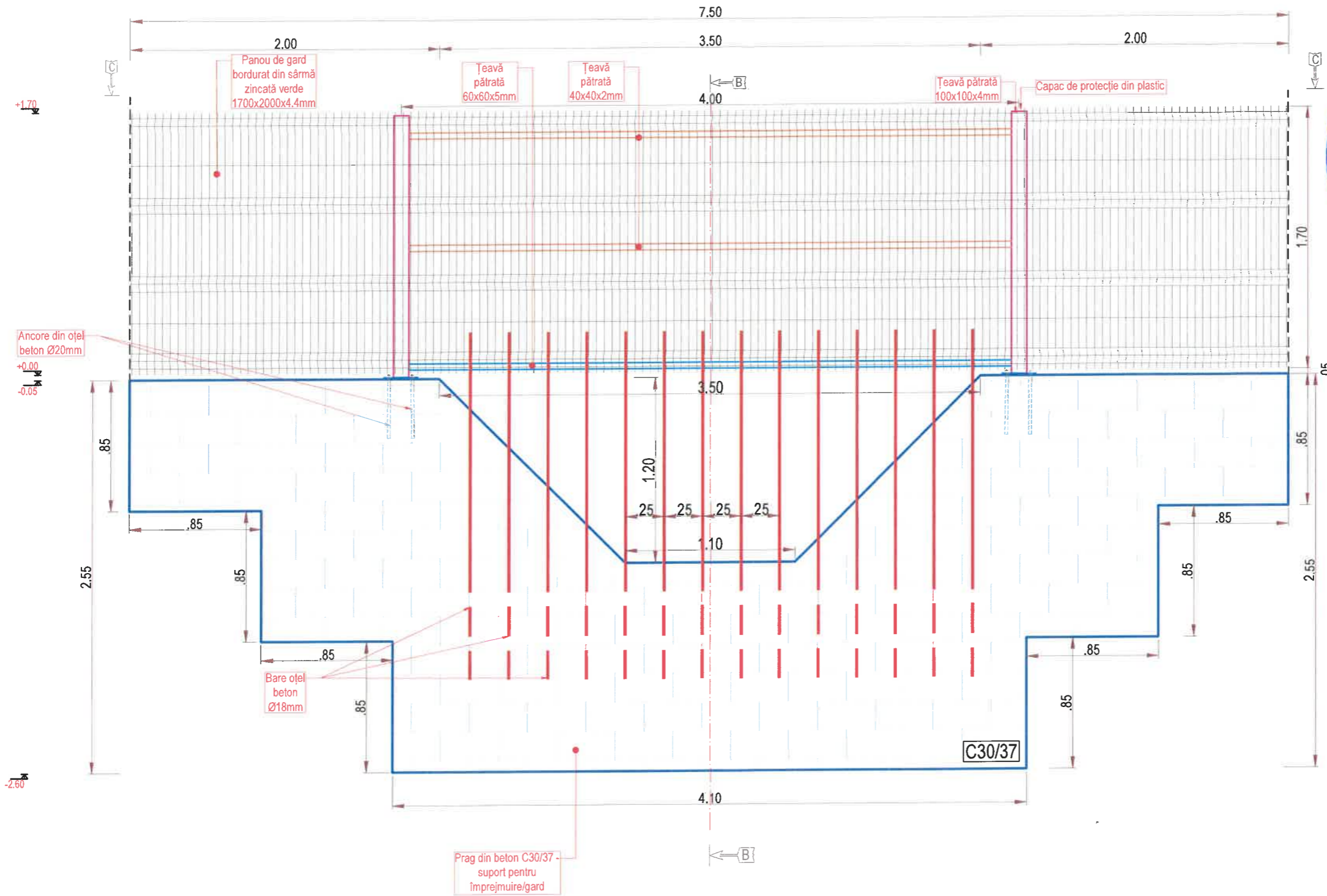
Proiectat:
ing. Croitoru Adrian

Proiectat:
ing. Chiciuș Claudiu

DENUMIRE PLANȘĂ:
DETALIU RIGOLĂ CAROSABILĂ DIN BETON MONOLIT

Proiect nr.:	06/2022
Data:	Iunie 2022
Scara:	1:10
Format planșă:	A3:420x297mm
Planșă nr.:	DRC 01

VEDERE A-A
 DETALIU PRAG ȘI ÎMPREJMUIRE
 scara 1:30



CERINȚE DE CALITATE - CP 012/2007

PRAG DIN BETON:
 Beton de ciment C30/37;
 Clasă expunere XD1, X4;
 Valoare minimă A/C: 0,50;
 Dozaj minim de ciment: 300 kg/mc;

NOTĂ:

1. Orice modificare a prevederilor prezentei planșe se va face numai cu acordul proiectantului.
2. Orice neconcordanță între situația din teren și prevederile prezentei planșe vor fi aduse la cunoștința proiectantului.



PROIECTANT:
 S.C. ROAD VISION S.R.L.
 45192992, J22/3851/2021, TOPILE, JUD. IAȘI



BENEFICIAR:
 DIRECȚIA GENERALĂ
 DE ASISTENȚĂ SOCIALĂ
 ȘI PROTECȚIA COPILULUI IAȘI

AMPLASAMENT:
 MUNICIPIUL IAȘI, JUD. IAȘI

VERIFICATOR:

Nume: *dr.ing. STRĂTEANU PETRU*

Semnătura: *[Signature]*

Cerința: *A1 + A2*

Ref.nr.data: *08/24.06.2022*

DENUMIRE PROIECT:

REABILITARE ÎMPREJMUIRE,
 ACCES AUTO ȘI PIETONAL ÎN
 CADRUL CENTRULUI DE SERVICII
 SOCIALE BUCIUM IAȘI

FAZA: P.T

Șef proiect:

ing. Chiuș Claudiu *[Signature]*

Proiectat:

ing. Croitoru Adrian *[Signature]*

Proiectat:

ing. Croitoru Adrian *[Signature]*

DENUMIRE PLANȘĂ:

DETALIU
 PRAG ȘI ÎMPREJMUIRE

Proiect nr.: 06/2022

Data: Iunie 2022

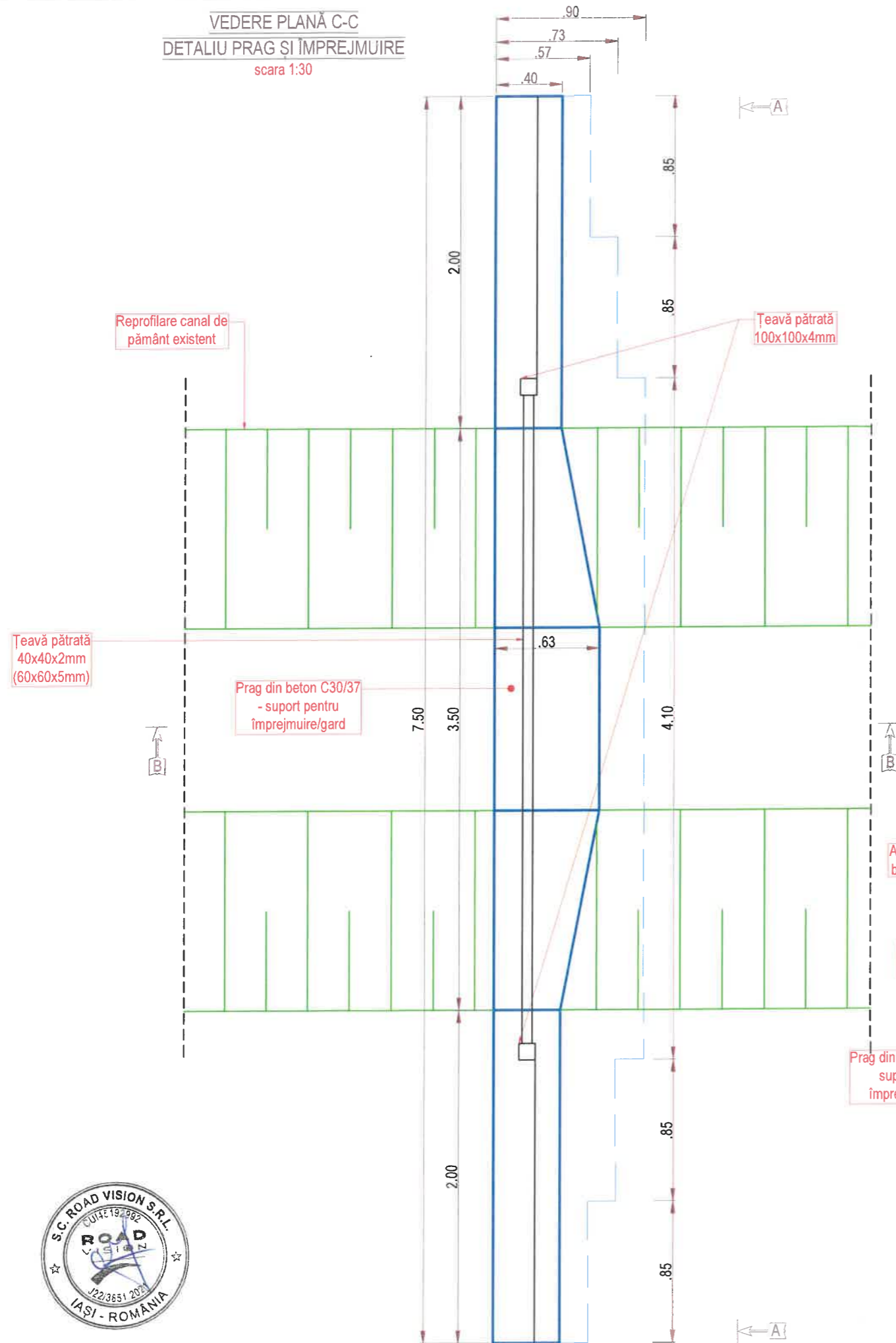
Scara: 1:30

Format planșă: A3:420x 297mm

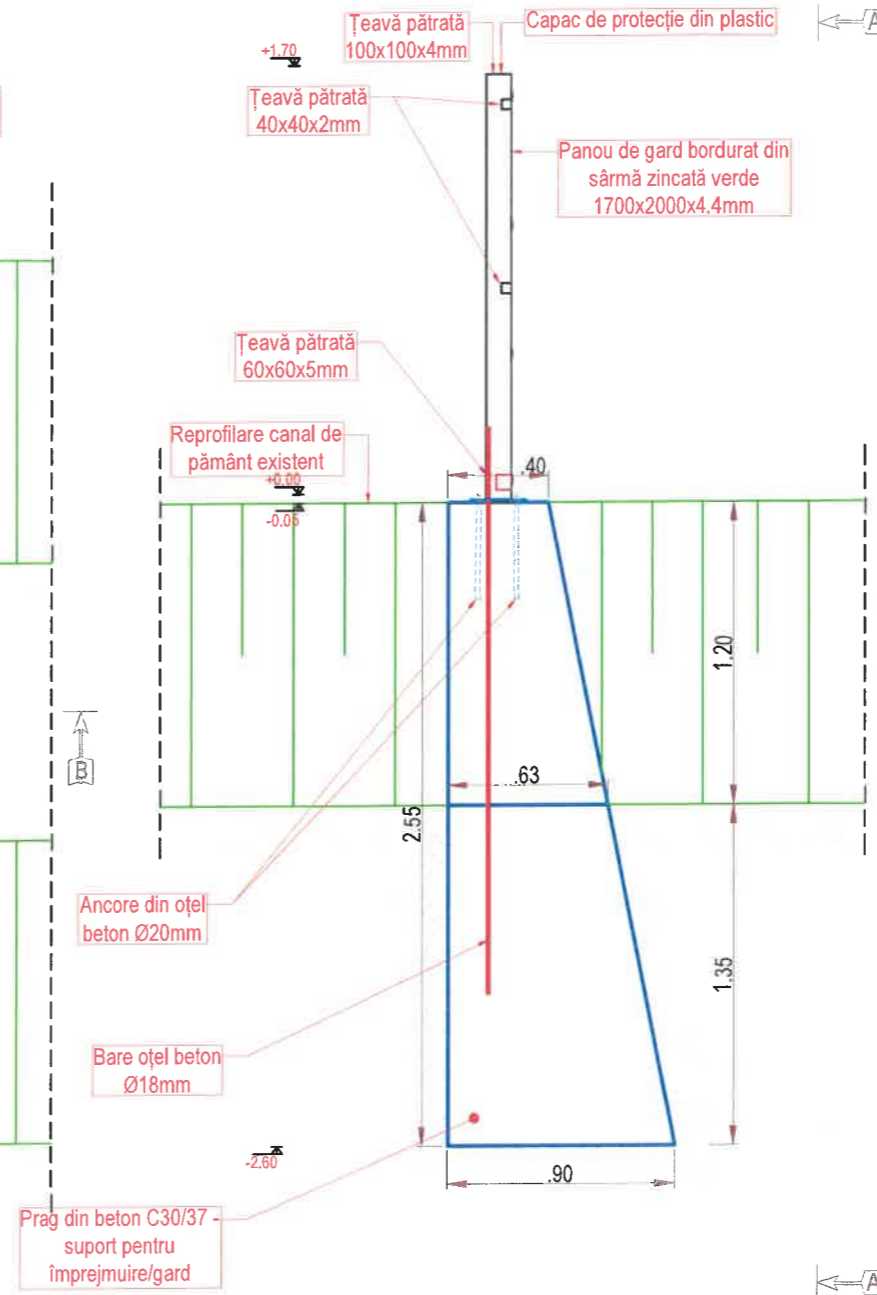
Planșa nr.: R 01.01



VEDERE PLANĂ C-C
DETALIU PRAG ȘI ÎMPREJMUIRE
scara 1:30



SECȚIUNE B-B
DETALIU PRAG ȘI ÎMPREJMUIRE
scara 1:30



CERINȚE DE CALITATE - CP 012/2007

PRAG DIN BETON:
Beton de ciment C30/37;
Clasă expunere XD1, X4;
Valoare minimă A/C: 0,50;
Dozaj minim de ciment: 300 kg/mc;

NOTĂ:
1. Orice modificare a prevederilor prezentei planșe se va face numai cu acordul proiectantului.
2. Orice neconcordanță între situația din teren și prevederile prezentei planșe vor fi aduse la cunoștința proiectantului.



PROIECTANT:
S.C. ROAD VISION S.R.L.
45192992, J22/3851/2021, TOPILE, JUD. IAȘI



BENEFICIAR:
**DIRECȚIA GENERALĂ
DE ASISTENȚĂ SOCIALĂ
ȘI PROTECȚIA COPILULUI IAȘI**

AMPLASAMENT:
MUNICIPIUL IAȘI, JUD. IAȘI

VERIFICATOR:
Nume: *Ch. Ing. STRATEANU PETRU*

Semnătura: *[Signature]*

Cerința: *A1 + A2*

Ref.nr.data: *08/24.06.2022*

DENUMIRE PROIECT:
**REABILITARE ÎMPREJMUIRE,
ACCES AUTO ȘI PIETONAL ÎN
CADRUL CENTRULUI DE SERVICII
SOCIALE BUCIUM IAȘI**

FAZA: P.T
Șef proiect:

ing. Chiuș Claudiu *[Signature]*

Proiectat:
ing. Croitoru Adrian *[Signature]*

Proiectat:
ing. Croitoru Adrian *[Signature]*

DENUMIRE PLANȘĂ:
**DETALIU
PRAG ȘI ÎMPREJMUIRE**

Proiect nr.: 06/2022

Data: Iunie 2022

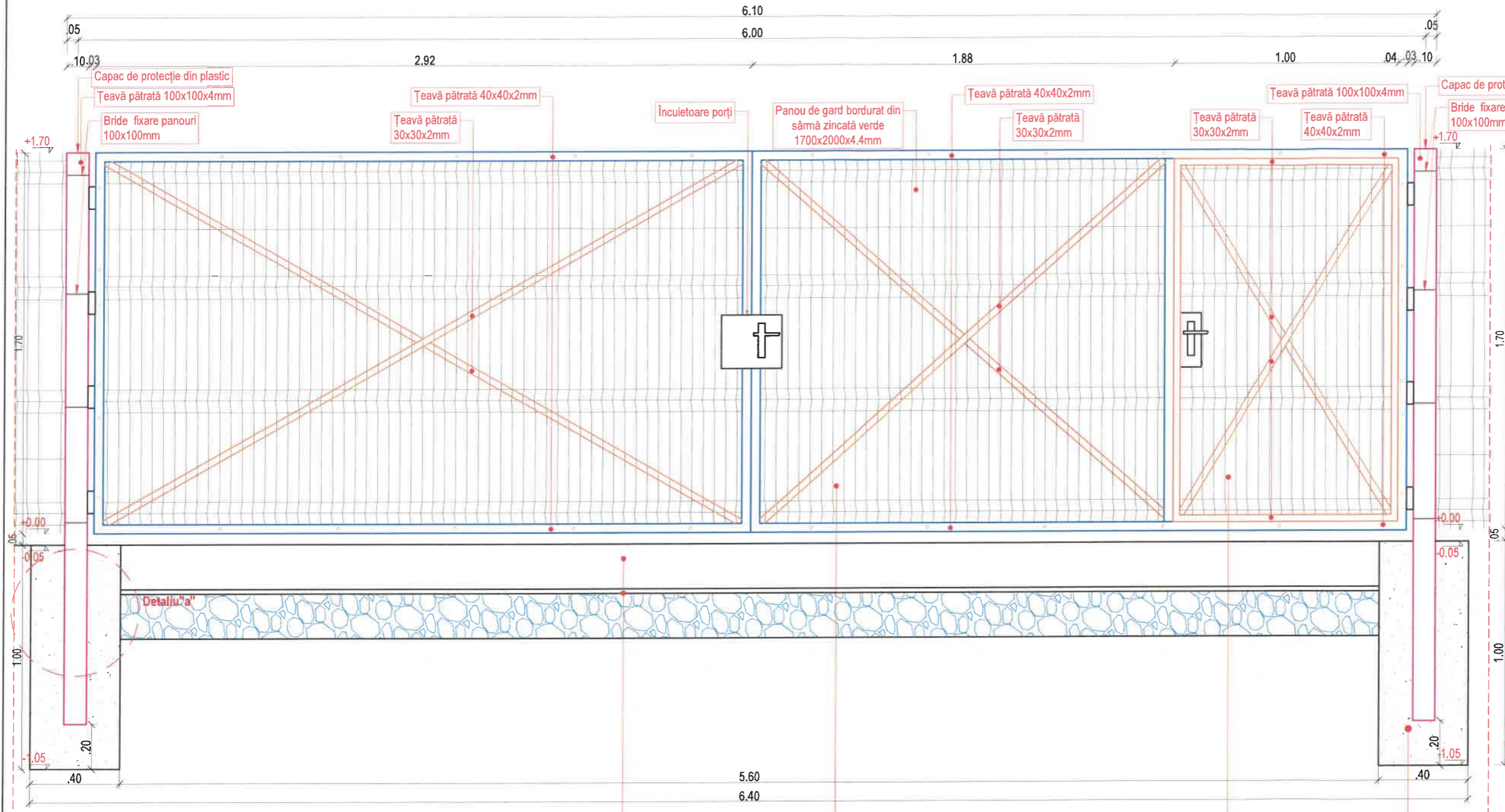
Scara: 1:30

Format planșă: A3:420x 297mm

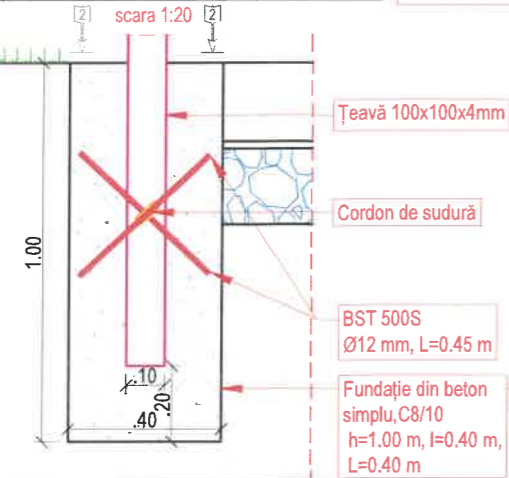
Planșa nr.: R 01.02



DETALIU PORȚI
ACCES AUTO ȘI PIETONAL TIP I
scara 1:20



DETALIU "a" - SECȚIUNE 1-1
FUNDAȚII IZOLATE STĂLPI PORȚI DE ACCES

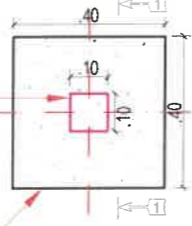


Poartă acces auto


Poartă acces pietonal

Fundație din beton simplu C8/10

DETALIU "a" - VEDERE 2-2
FUNDAȚII IZOLATE STĂLPI ÎMPREJMUIRE
scara 1:20



NOTĂ:
1. Orice modificare a prevederilor prezentei planșe se va face numai cu acordul proiectantului.
2. Orice neconcordanță între situația din teren și prevederile prezentei planșe vor fi aduse la cunoștința proiectantului.



PROIECTANT	S.C. ROAD VISION S.R.L.
BENEFICIAR:	DIRECȚIA GENERALĂ DE ASISTENȚĂ SOCIALĂ ȘI PROTECȚIA COPILULUI IAȘI
AMPLASAMENT:	MUNICIPIUL IAȘI, JUD. IAȘI
VERIFICATOR:	
Nume:	ing. STRATEANU PETRU
Semnătura:	<i>[Signature]</i>
Cerința:	A1 + A2
Ref. nr. data:	06 / 24.06.2022

DENUMIRE PROIECT:
REABILITARE ÎMPREJMUIRE, ACCES AUTO ȘI PIETONAL ÎN CADRUL CENTRULUI DE SERVICII SOCIALE BUCIUM IAȘI

FAZA: P.T
Șef proiect:
ing. Chiciuș Claudiu

Proiectat:
ing. Croitoru Adrian

DENUMIRE PLANȘĂ:
DETALIU PORȚI ACCES AUTO ȘI PIETONAL TIP I

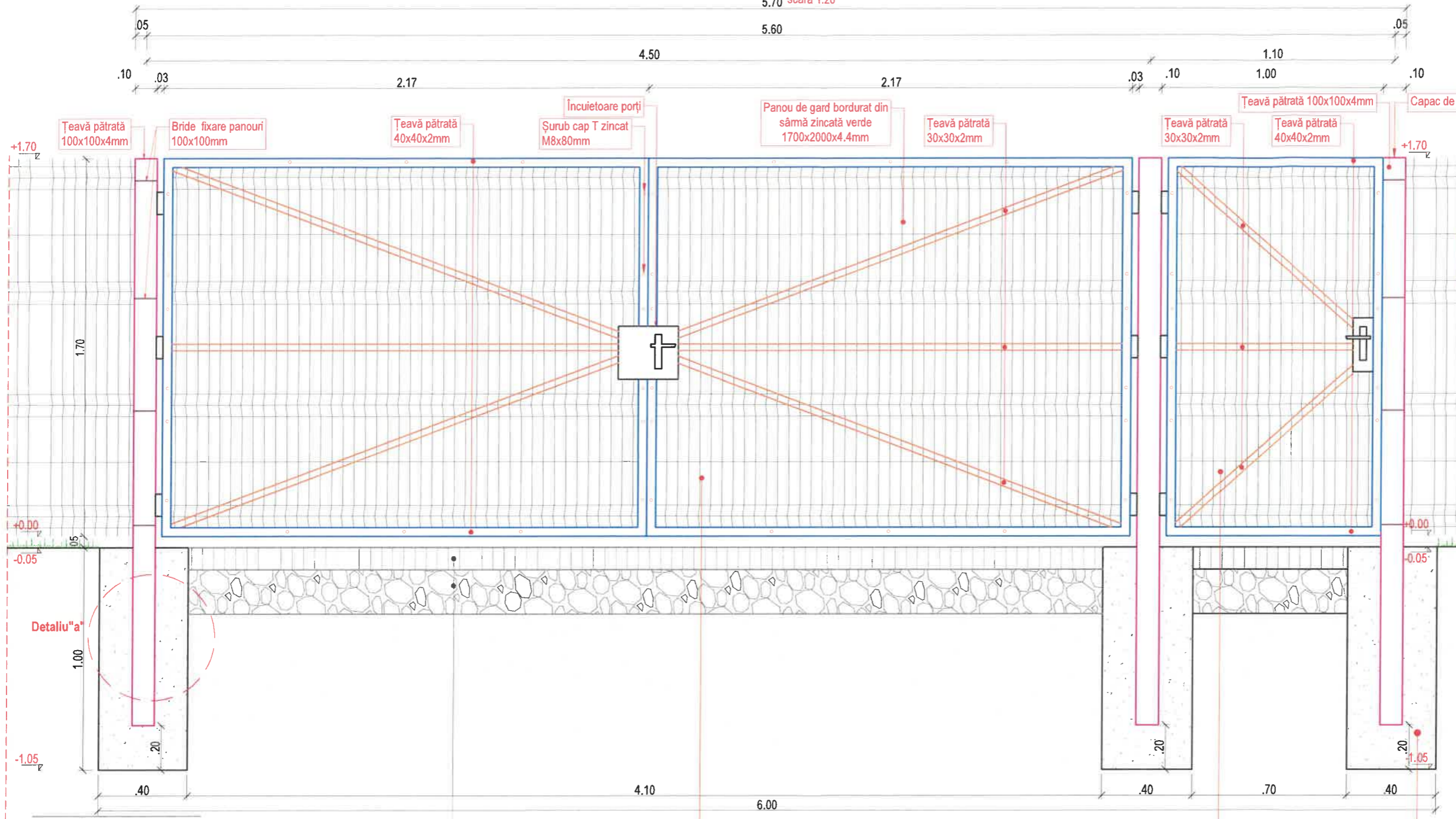
Proiect nr.:	06/2022
Data:	Iunie 2022
Scara:	1:20
Format planșă:	A3:420x 297mm
Planșa nr.:	R 02



DETALIU PORȚI
ACCES AUTO ȘI PIETONAL TIP II

5.70 scara 1:20

5.60



DETALIU "a" - SECȚIUNE 1-1

FUNDAȚII IZOLATE STĂLPI PORȚI DE ACCES

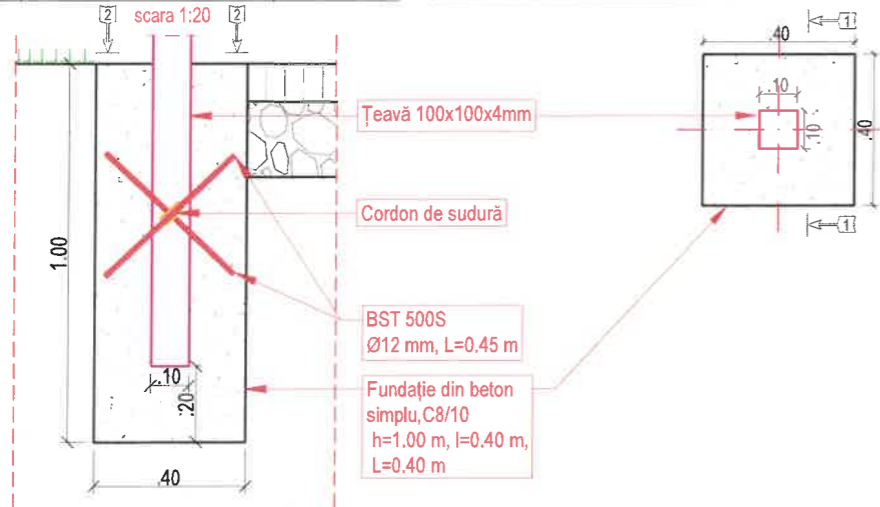
Sistem rutier existent - nu se intervine

Poartă acces auto

Poartă acces pietonal

Fundație din beton simplu C8/10

DETALIU "a" - VEDERE 2-2
FUNDAȚII IZOLATE STĂLPI ÎMPREJMUIRE
scara 1:20



NOTĂ:

1. Orice modificare a prevederilor prezentei planșe se va face numai cu acordul proiectantului.
2. Orice neconcordanță între situația din teren și prevederile prezentei planșe vor fi aduse la cunoștința proiectantului.



PROIECTANT:
S.C. ROAD VISION S.R.L.
46192992, J22/3851/2021, IASI, JUD. IASI

BENEFICIAR:
DIRECȚIA GENERALĂ
DE ASISTENȚĂ SOCIALĂ
ȘI PROTECȚIA COPILULUI IAȘI

AMPLASAMENT:
MUNICIPIUL IAȘI, JUD. IAȘI

VERIFICATOR:

Nume: dr. ing. STRATEANU PETRU

Semnătura: [Signature]

Cerința: A1 + A2

Ref.nr.data: 08/24.06.2022

DENUMIRE PROIECT:
REABILITARE ÎMPREJMUIRE,
ACCES AUTO ȘI PIETONAL ÎN
CADRUL CENTRULUI DE SERVICII
SOCIALE BUCIUM IAȘI

FAZA: P.T

Șef proiect:

ing. Chiciuș Claudiu [Signature]

Proiectat:

ing. Croitoru Adrian [Signature]

Proiectat:

ing. Croitoru Adrian [Signature]

DENUMIRE PLANȘĂ:

DETALIU PORȚI
ACCES AUTO ȘI PIETONAL TIP II

Proiect nr.: 06/2022

Data: Iunie 2022

Scara: 1:20

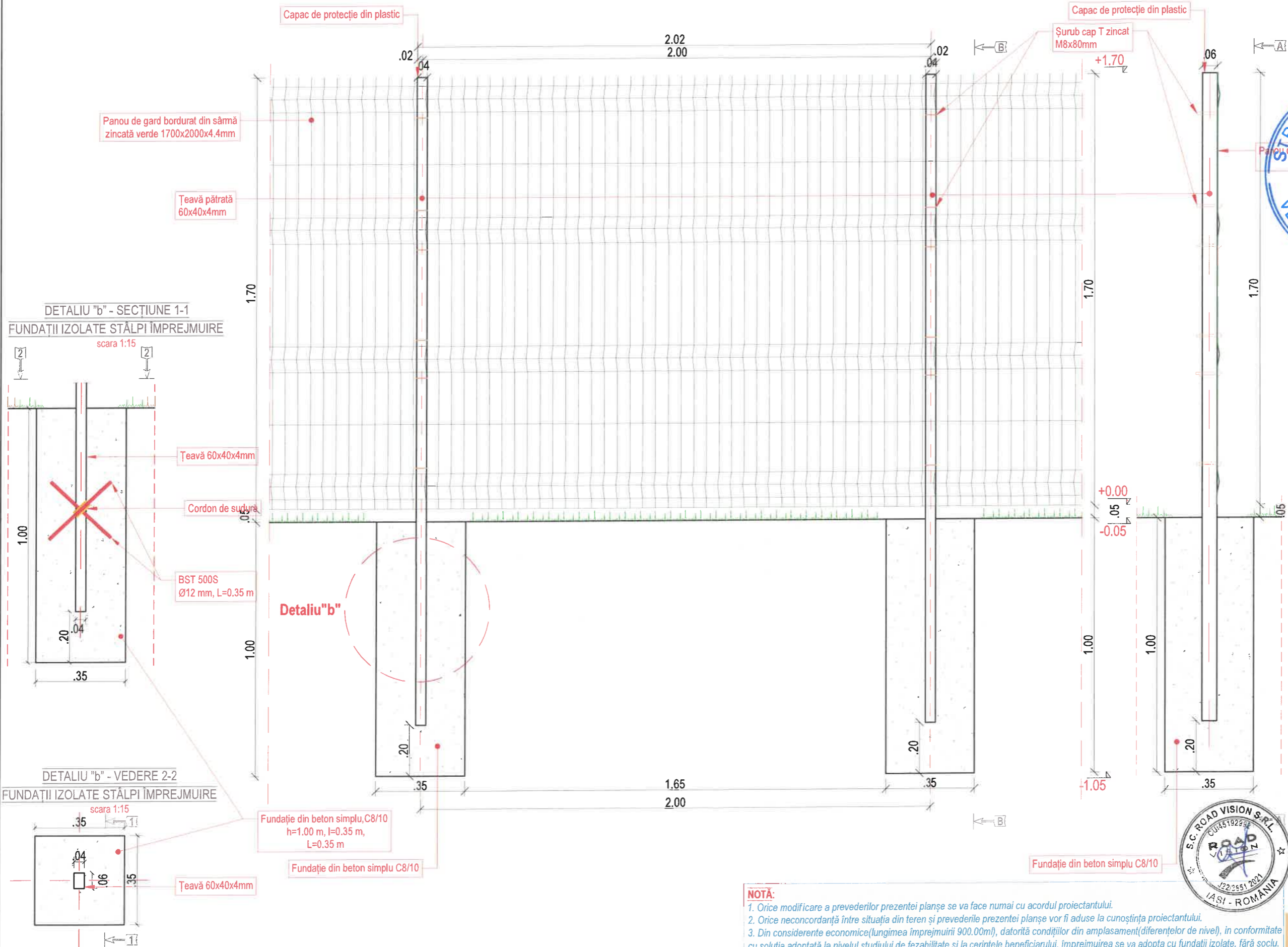
Format planșă: A3:420x 297mm

Planșa nr.: R 03

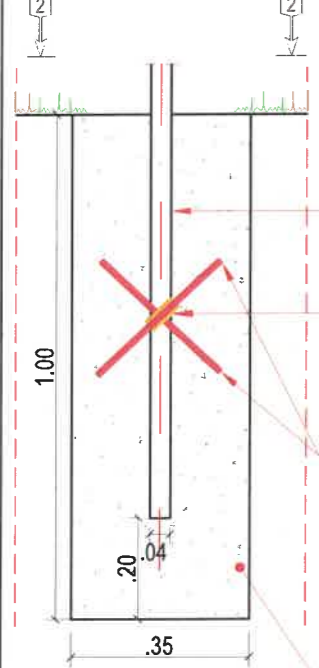


VEDERE A-A
DETALIU ÎMPREJMUIRE
scara 1:15

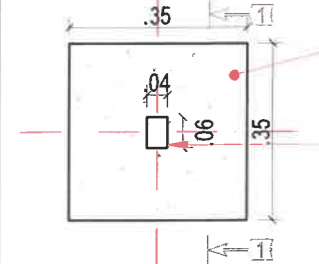
VEDERE B-B
DETALIU ÎMPREJMUIRE
scara 1:15



DETALIU "b" - SECȚIUNE 1-1
FUNDAȚII IZOLATE STĂLPI ÎMPREJMUIRE
scara 1:15



DETALIU "b" - VEDERE 2-2
FUNDAȚII IZOLATE STĂLPI ÎMPREJMUIRE
scara 1:15



Detaliu "b"

NOTĂ:

1. Orice modificare a prevederilor prezentei planșe se va face numai cu acordul proiectantului.
2. Orice neconcordanță între situația din teren și prevederile prezentei planșe vor fi aduse la cunoștința proiectantului.
3. Din considerente economice (lungimea împrejmuirii 900.00m), datorită condițiilor din amplasament (diferențelor de nivel), în conformitate cu soluția adoptată la nivelul studiului de fezabilitate și la cerințele beneficiarului, împrejmuirea se va adopta cu fundații izolate, fără soclu.



PROIECTANT:
S.C. ROAD VISION S.R.L.
45192992, J22/385/2021, SOPILE, JUD. IAȘI

BENEFICIAR:
DIRECȚIA GENERALĂ
DE ASISTENȚĂ SOCIALĂ
ȘI PROTECȚIA COPILULUI IAȘI

AMPLASAMENT:
MUNICIPIUL IAȘI, JUD. IAȘI

VERIFICATOR:
Nume: *Chicuș Claudiu*
Semnătura: *[Signature]*

Cerința: *A1 + A2*

Ref.nr. data: *08/24.06.2022*

DENUMIRE PROIECT:
REABILITARE ÎMPREJMUIRE,
ACCES AUTO ȘI PIETONAL ÎN
CADRUL CENTRULUI DE SERVICII
SOCIALE BUCIUM IAȘI

FAZA: P.T
Șef proiect:

ing. Chicuș Claudiu *[Signature]*

Proiectat:
ing. Croitoru Adrian *[Signature]*

Proiectat:
ing. Croitoru Adrian *[Signature]*

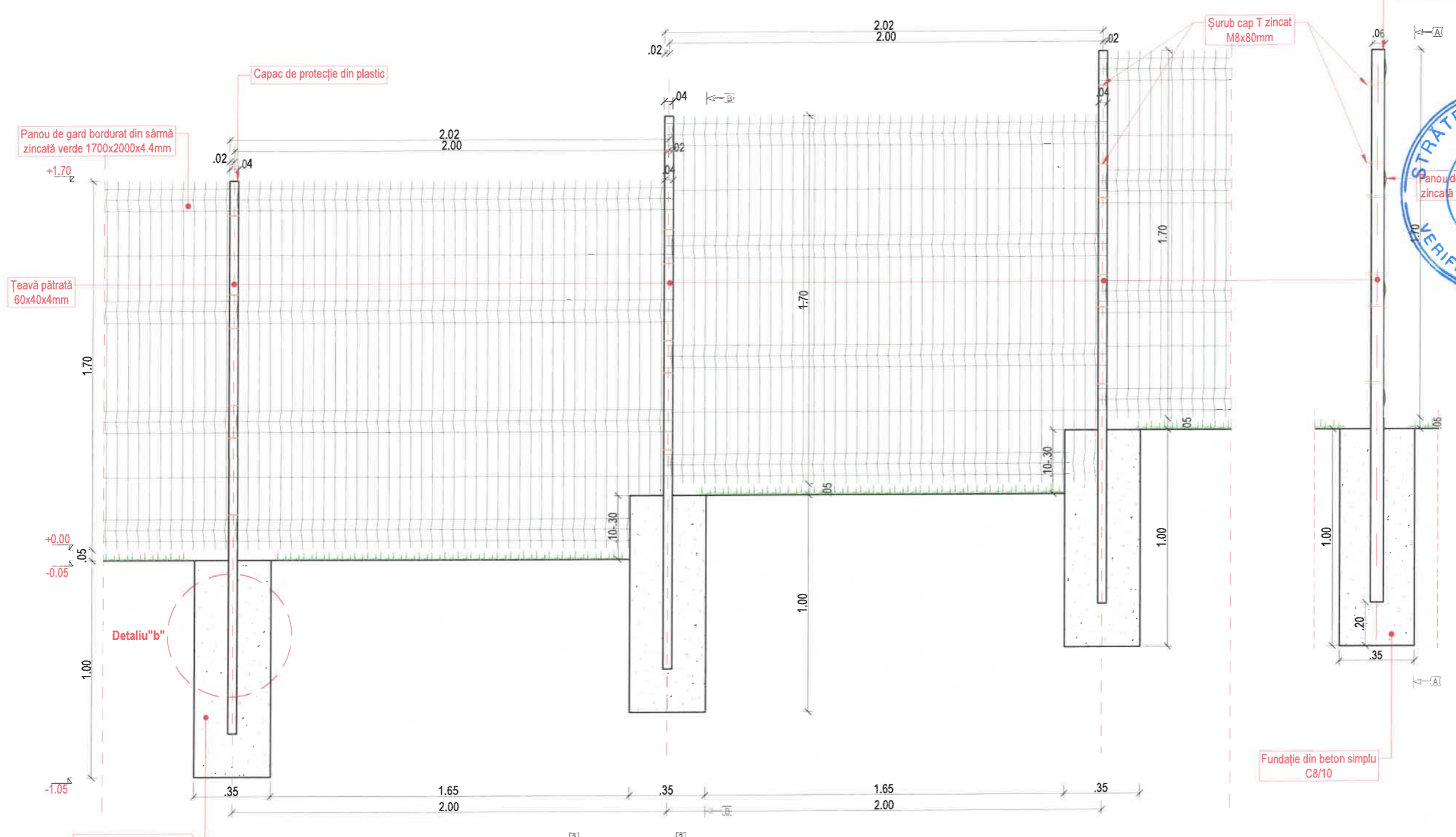
DENUMIRE PLANȘĂ:
DETALIU ÎMPREJMUIRE

Proiect nr.: 06/2022
Data: Iunie 2022
Scara: 1:15
Format planșă: A3:420x 297mm
Planșa nr.: R 04



VEDERE A-A
DETALIU ÎMPREJMUIRE
scara 1:20

VEDERE B-B
DETALIU ÎMPREJMUIRE
scara 1:20



PROIECTANT:
S.C. ROAD VISION S.R.L.
192992, 123851/2021, TOPILE, JUD. IASI

BENEFICIAR:
DIRECȚIA GENERALĂ DE ASISTENȚĂ SOCIALĂ ȘI PROTECȚIA COPILULUI IAȘI

AMPLASAMENT:
MUNICIPIUL IAȘI, JUD. IAȘI

VERIFICATOR:
Nume: *dr. ing. STRATEANU PETRU*
Semnătura: *[Signature]*
Cerința: **A1 + A2**
Ref. nr. data: **08/24.06.2022**

DENUMIRE PROIECT:
REABILITARE ÎMPREJMUIRE, ACCES AUTO ȘI PIETONAL ÎN CADRUL CENTRULUI DE SERVICII SOCIALE BUCIUM IAȘI

FAZA: P.T
Șef proiect:

ing. Chiciuș Claudiu *[Signature]*

Proiectat:
ing. Croitoru Adrian *[Signature]*

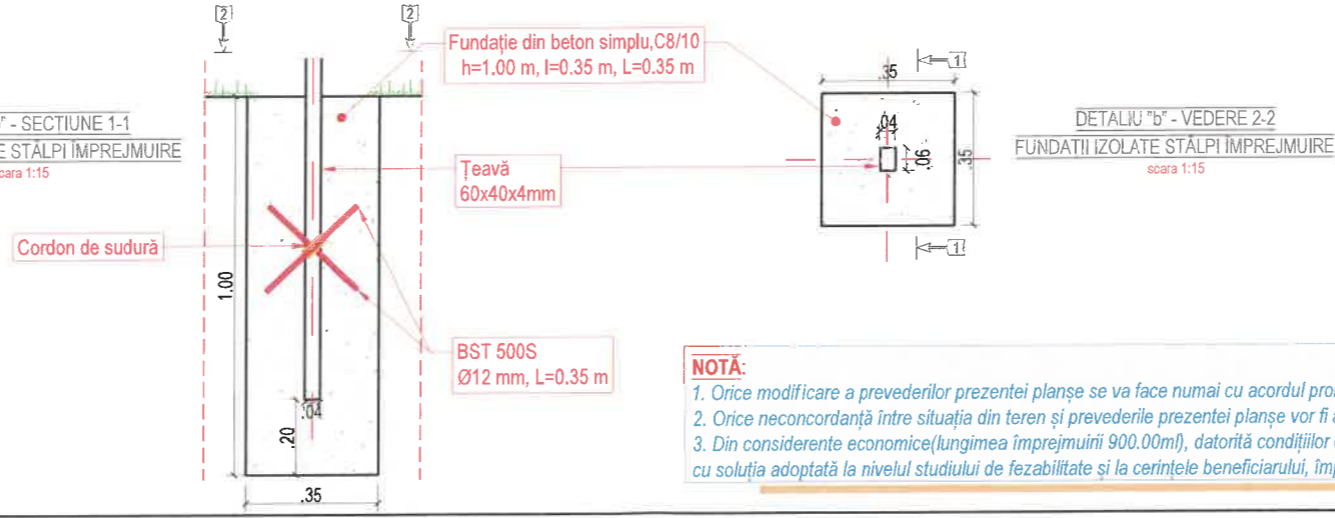
Proiectat:
ing. Croitoru Adrian *[Signature]*

DENUMIRE PLANȘĂ:
DETALIU ÎMPREJMUIRE

Proiect nr.:	06/2022
Data:	Iunie 2022
Scara:	1:20
Format planșă:	A3:420x 297mm
Planșă nr.:	R 05

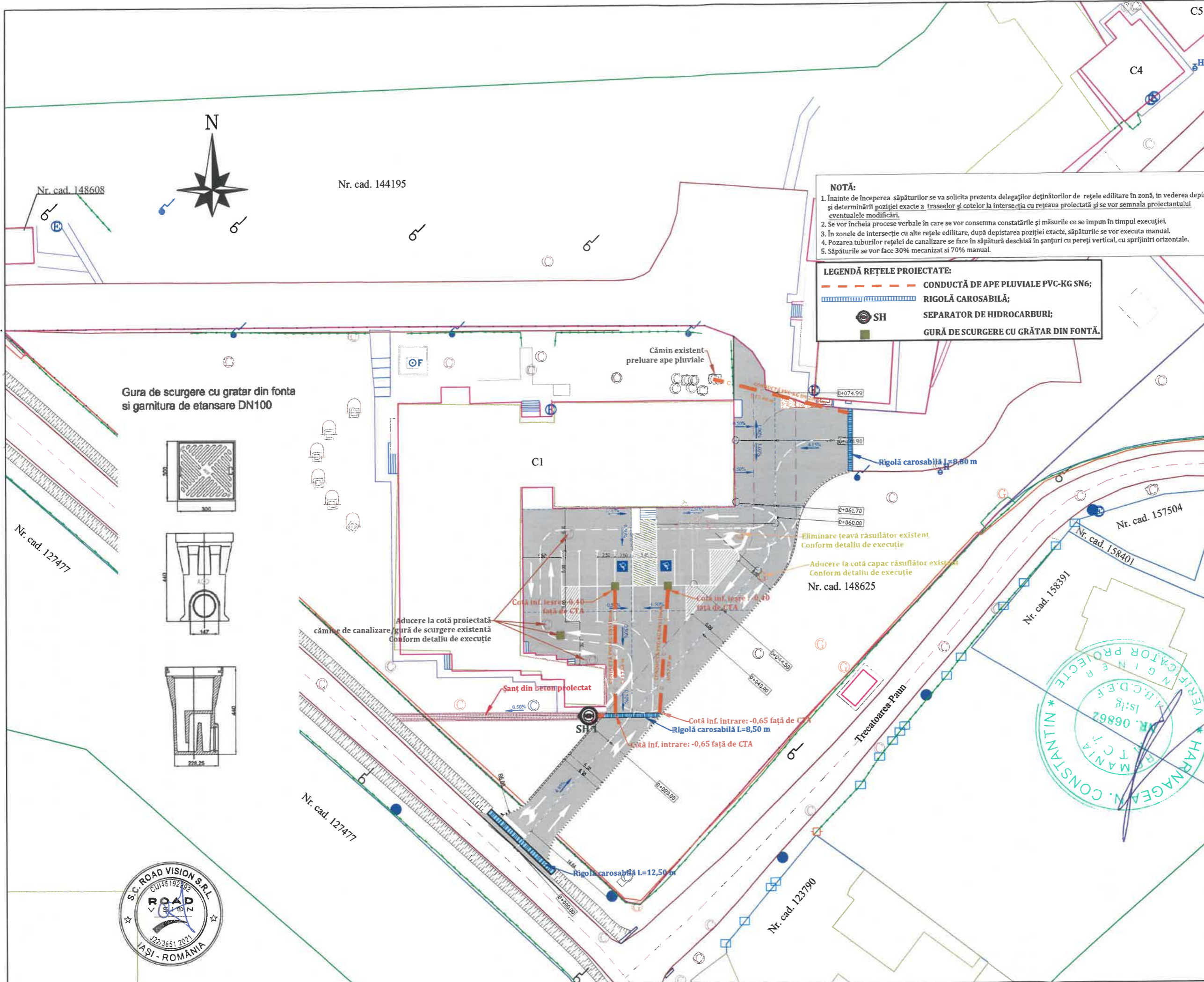
DETALIU "b" - SECȚIUNE 1-1
FUNDATII IZOLATE STALPI ÎMPREJMUIRE
scara 1:15

DETALIU "b" - VEDERE 2-2
FUNDATII IZOLATE STALPI ÎMPREJMUIRE
scara 1:15



NOTĂ:
1. Orice modificare a prevederilor prezentei planșe se va face numai cu acordul proiectantului.
2. Orice neconcordanță între situația din teren și prevederile prezentei planșe vor fi aduse la cunoștința proiectantului.
3. Din considerente economice (lungimea împrejmuirii 900.00m), datorită condițiilor din amplasament (diferențelor de nivel), în conformitate cu soluția adoptată la nivelul studiului de fezabilitate și la cerințele beneficiarului, împrejmuirea se va adopta cu fundații izolate, fără soclu.





NOTĂ:


- Înainte de începerea săpăturilor se va solicita prezenta delegaților deținătorilor de rețele edilitare în zonă, în vederea depistării și determinării poziției exacte a traseelor și cotelor la intersecția cu rețeaua proiectată și se vor semnala proiectantului eventualele modificări.
- Se vor încheia procese verbale în care se vor consemna constatările și măsurile ce se impun în timpul execuției.
- În zonele de intersecție cu alte rețele edilitare, după depistarea poziției exacte, săpăturile se vor executa manual.
- Pozarea tuburilor rețelei de canalizare se face în săpătură deschisă în șanțuri cu pereți verticali, cu sprijiniri orizontale.
- Săpăturile se vor face 30% mecanizat și 70% manual.

LEGENDĂ REȚELE PROIECTATE:

- CONDUCTĂ DE APE PLUVIALE PVC-KG SN6;
- RIGOLĂ CAROSABILĂ;
- SEPARATOR DE HIDROCARBURI;
- GURĂ DE SCURGERE CU GRĂTAR DIN FONTĂ.



PROIECTANT:	
S.C. ROAD VISION S.R.L. 45192992, J22/3851/2021, TOPILE, JUD. IASI	
BENEFICIAR:	
DIRECȚIA GENERALĂ DE ASISTENȚĂ SOCIALĂ ȘI PROTECȚIA COPILULUI IAȘI	
AMPLASAMENT:	
MUNICIPIUL IAȘI, JUD. IAȘI	
VERIFICATOR:	
Nume:	
Semnătura:	
Cerința:	
Ref.nr.data:	
DENUMIRE PROIECT:	
REABILITARE ÎMPREJMUIRE, ACCES AUTO ȘI PIETONAL ÎN CADRUL CENTRULUI DE SERVICII SOCIALE BUCIUM IAȘI	
FAZA: P.T	
Șef proiect:	
Ing. Chicuș Claudiu	
Proiectat:	
Ing. Doroșcan Ovidiu	
Desenat:	
Ing. Doroșcan Ovidiu	
DENUMIRE PLANȘĂ:	
PLAN DE SITUAȚIE PROIECTAT INSTALAȚII EXTERIOARE	
Proiect nr.:	06/2022
Data:	Iunie 2022
Scara:	1:500
Format planșă:	A3:297 x 420 mm
Planșă nr.:	H.00



DETALIU POZARE CONDUCTA
CANALIZARE MENAJERA,

DIAMETRU EXTERIOR D (mm)	H transee (variabil) (m)	Lățime maximă transee l (m)	Pat nisip h1 (m)	Inglobare nisip h2 (m)
200	1,40 (minim)	1,10	0,10	0,10

H transee = Pat nisip + D ext cond + H inghet

H inghet conform studiu geotehnic



BENEFICIAR:
DIRECȚIA GENERALĂ
DE ASISTENȚĂ SOCIALĂ
ȘI PROTECȚIA COPILULUI IAȘI

AMPLASAMENT:
MUNICIPIUL IAȘI, JUD. IAȘI

VERIFICATOR:

Nume:

Semnătura:

Cerința:

Ref.nr. data:

DENUMIRE PROIECT:

REABILITARE IMPREJMUIRE,
ACCES AUTO ȘI PIETONAL IN
CADRUL CENTRULUI DE
SERVICII SOCIALE BUCIUM IAȘI

FAZA: P.T

Șef proiect:

Ing. Chicuș Claudiu

Proiectat:

Ing. Doroșcan Ovidiu

Desenat:

Ing. Doroșcan Ovidiu

DENUMIRE PLANȘĂ:

DETALIU DE POZARE
CONDUCTĂ PVC-KG

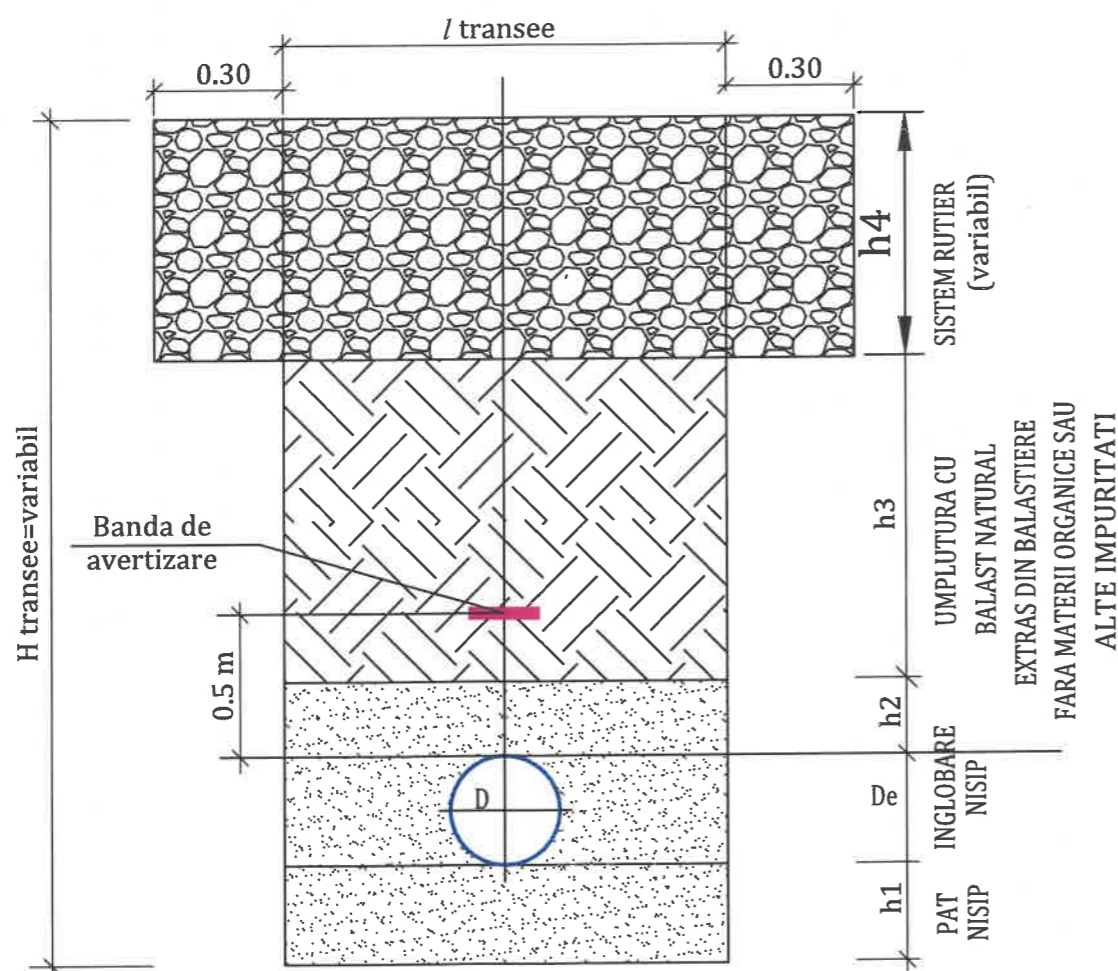
Proiect nr.: 06/2022

Data: Iunie 2022

Scara: :-

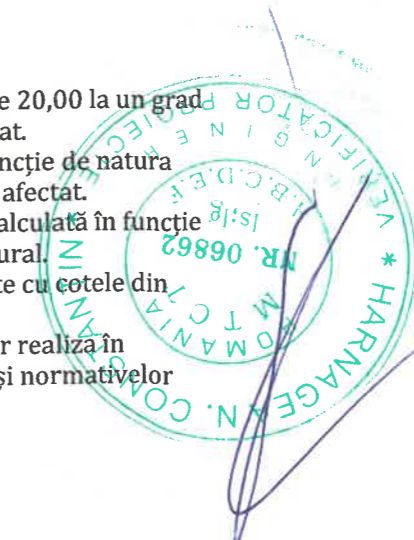
Format planșă: A3:297 x 420 mm

Planșa nr.: IS.01



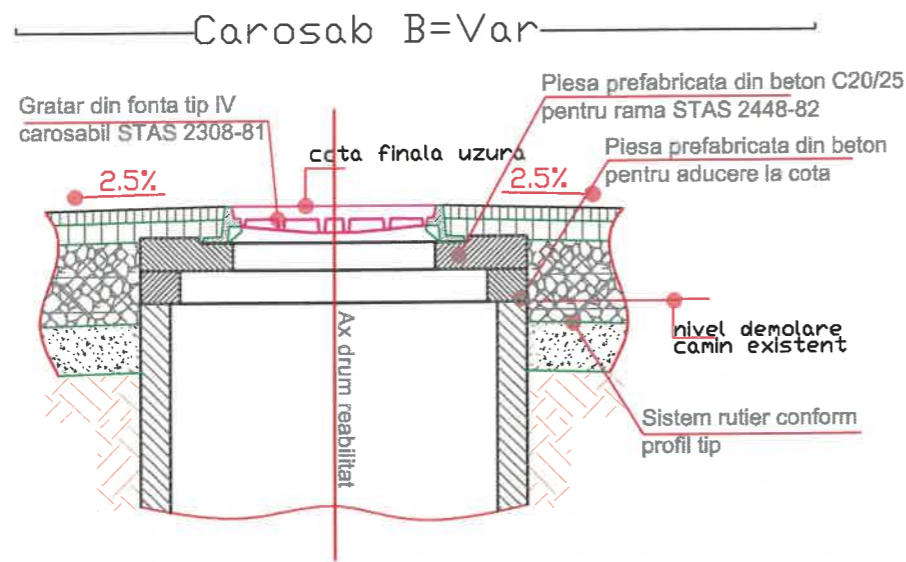
Notă:

1. Conductele de canalizare vor fi din PVC, SN8 pentru diametrele De250mm, și din polipropilena corugata sau ceramica vitrificata pentru diametre mai mari.
2. Banda de avertizare se va amplasa la 0,50 m față de generatoarea superioară a conductei.
3. Banda de avertizare va fi din PVC de culoare maro cu inscripția "CANALIZARE" pentru conductele de canalizare
4. Spațiul de lucru minim (bmin):
b = 25cm pentru conducta 225 $\leq \varnothing \leq 355\text{mm}$.
5. Stratul h3 va fi compactat în straturi mai mici de 20,00 la un grad minim de compactare de 95-98% Proctor modificat.
6. Stratul h4 are dimensiunile și va fi refăcut în funcție de natura suprafeței conform planșei refacerii sistemului afectat.
7. Adâncimea minimă a săpăturii H transee este calculată în funcție de adâncimea de îngheț, față de cota terenului natural.
8. Adâncimea reală a săpăturii va fi în conformitate cu cotele din profilul longitudinal.
9. Toate tranșeele se vor sprijini. Sprijinirile se vor realiza în conformitate cu prevederile studiilor geotehnice și normativelor specifice în vigoare.



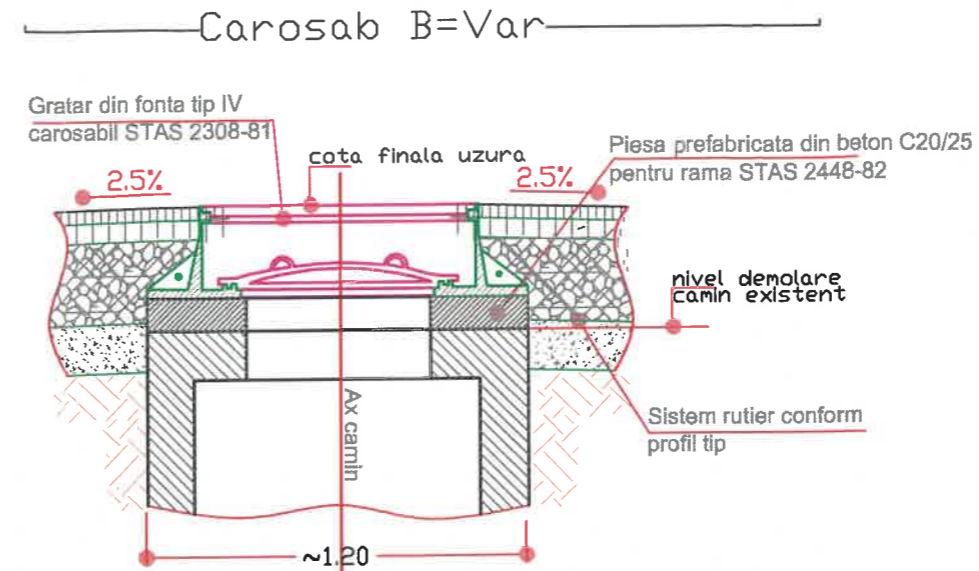
DETALIU ADUCERE LA COTA PROIECT A CAMINELOR APA-CANAL, TELEFONIE SI "GN" EXISTENTE scara 1:20

ADUCERE LA COTA PROIECT A CAMINELOR DE VIZITARE APA - CANAL scara 1:20



NOTA:
Ramele si capacele fisurate sau degradate ce ar pune in pericol siguranta circulatiei se vor inlocui.
Toate operatiile de interventie pentru aducere la cota proiect a ramelor se vor face in prezenta unui reprezentant al proprietarului instalatiei.
Pentru diferente de nivel de max. 4cm intre nivelul proiectat al imbracamintii si cota actuala a capacului, aducerea la cota a gurilor de scurgere, se va realiza prin racordare din stratul de uzura.
Toate capacele si ramele aferente ce nu sunt de tip IV - 250 KN, se vor inlocui conform STAS 2448-82.

ADUCERE LA COTA PROIECT A CAMINELOR DE TELEFONIE scara 1:20



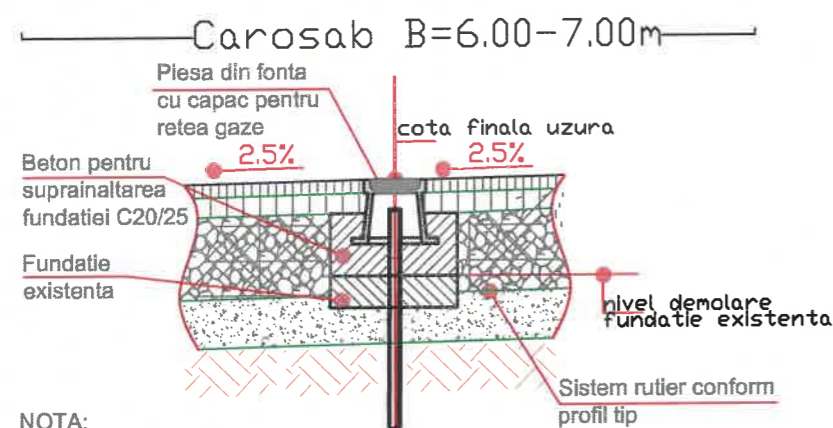
NOTA:
Ramele si capacele fisurate sau degradate ce ar pune in pericol siguranta circulatiei se vor inlocui.
Toate operatiile de interventie pentru aducere la cota proiect a ramelor se vor face in prezenta unui reprezentant al proprietarului instalatiei.
Pentru diferente de nivel de max. 4cm intre nivelul proiectat al imbracamintii si cota actuala a capacului, aducerea la cota a gurilor de scurgere, se va realiza prin racordare din stratul de uzura.

PROCESUL TEHNOLOGIC:

1. Semnalizarea punctului de lucru si devierea circulatiei.
2. Demontare capac si rama si inspectarea lor in vederea refolosirii.
3. Decolmatarea si repararea caminului daca este nevoie.
4. Masurarea diferentei de nivel intre partea superioara a caminului si nivelul proiectat al imbracamintii.
5. Demolarea marginii superioare a caminului (pentru diferente de nivel 4-10cm).
6. Curatarea marginii superioare a caminului si completarea cu mortar de egalizare M100.
7. Montare piesa prefabricata din beton armat.
8. Montarea ramei si a capacului la cota proiect a asfaltului.
9. Curatarea si amorsarea tuturor suprafetelor in contact cu imbracamintea asfaltica.
10. Turnarea, nivelarea si compactarea asfaltului.
11. Ridicarea semnalizarii.

BETON	C20/25
CLASA DE EXPUNERE	2b
GRAD DE IMPERMEABILITATE (min)	P8
GRAD DE GELVILITATE (min)	-
CEMENT TIP	I,II/A 32.5
RAPORT APA/CEMENT (max)	0,50

ADUCERE LA COTA PROIECT A AERISIRILOR RETEA GAZE NATURALE scara 1:20



NOTA:
Ramele si capacele fisurate sau degradate ce ar pune in pericol siguranta circulatiei se vor inlocui.
Toate operatiile de interventie pentru aducere la cota proiect se vor face in prezenta unui reprezentant al proprietarului instalatiei.
Pentru diferente de nivel de max. 4cm intre nivelul proiectat al imbracamintii si cota actuala a capacului, aducerea la cota, se va realiza prin racordare din stratul de uzura.



PROIECTANT:	S.C. ROAD VISION S.R.L. 45102992, J22/3851/2021, TOPILE, JUD. IASI
BENEFICIAR:	DIRECTIA GENERALA DE ASISTENTA SOCIALA SI PROTECTIA COPILULUI IASI
AMPLASAMENT:	MUNICIPIUL IASI, JUD. IASI
VERIFICATOR:	
Nume:	
Semnatura:	
Cerința:	
Ref.nr.data:	
DENUMIRE PROIECT:	REABILITARE IMPREJMUIRE, ACCES AUTO SI PIETONAL IN CADRUL CENTRULUI DE SERVICII SOCIALE BUCIUM IASI
FAZA:	P.T
Șef proiect:	
ing.Chicuș Claudiu	<i>[Signature]</i>
Proiectat:	
Ing.Doroșcan Ovidiu	<i>[Signature]</i>
Desenat:	
Ing.Doroșcan Ovidiu	<i>[Signature]</i>
DENUMIRE PLANȘĂ:	DETALIU ADUCERE LA COTA CĂMINE CANAL ȘI "GN" EXISTENTE
Proiect nr.:	06/2022
Data:	Iunie 2022
Scara:	1:20
Format planșă:	A3:297 x 420 mm
Planșa nr.:	IS.02